鹤山市桃源镇 97 条拟命名道路示意图

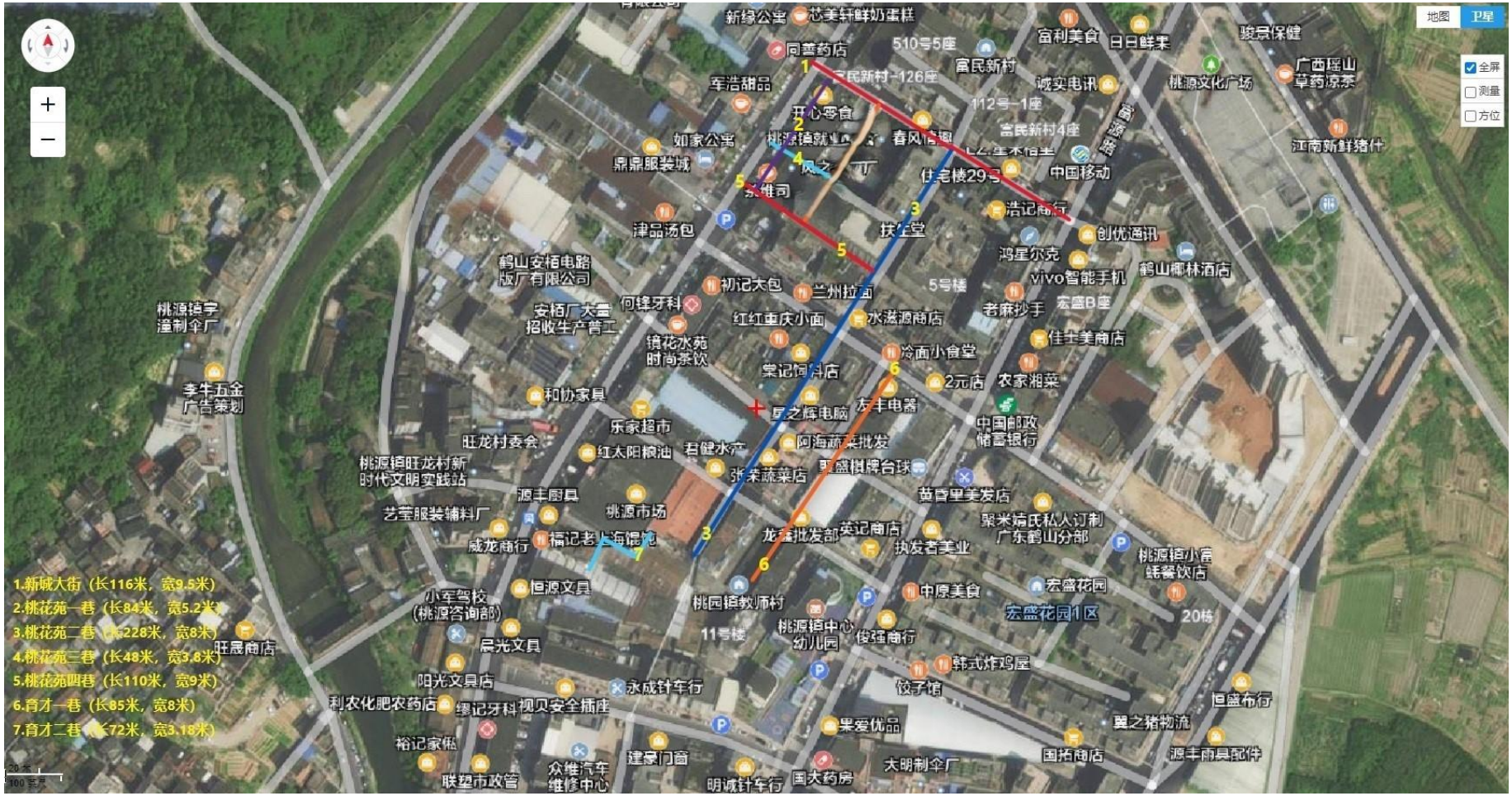

地图
卫星
全屏
测量
方位
大岭村工业园
14.旺南七巷（长50米，宽4米）
13.旺南六巷（长66米，宽4米）
12.旺南五巷（长60米，宽4米）
11.旺南四巷（长54米，宽4米）
10.旺南三巷（长65米，宽4米）
9.旺南二巷（长68米，宽4米）
8.旺南一巷（长77米，宽4米）
旺北文化楼
益农信
佳士乐百
专营店
超仔车行
和兴烧腊快餐店
鸿盛百货
(桃源竹萌)
竣发车行
旺南楼
培文模具厂
新兴生活超市
盛通摩托
检测站
桃源镇竹
萌幼儿园
贵州烤鱼王
海景办公家
翡翠楼
煌辉通讯专营店
木桶饭
坤凯商店
翡翠楼
(086乡道)
麻辣烫
竹萌美食
欧普照明
沙县小吃
树童幼儿园
荣胜纸类制品
有限公司

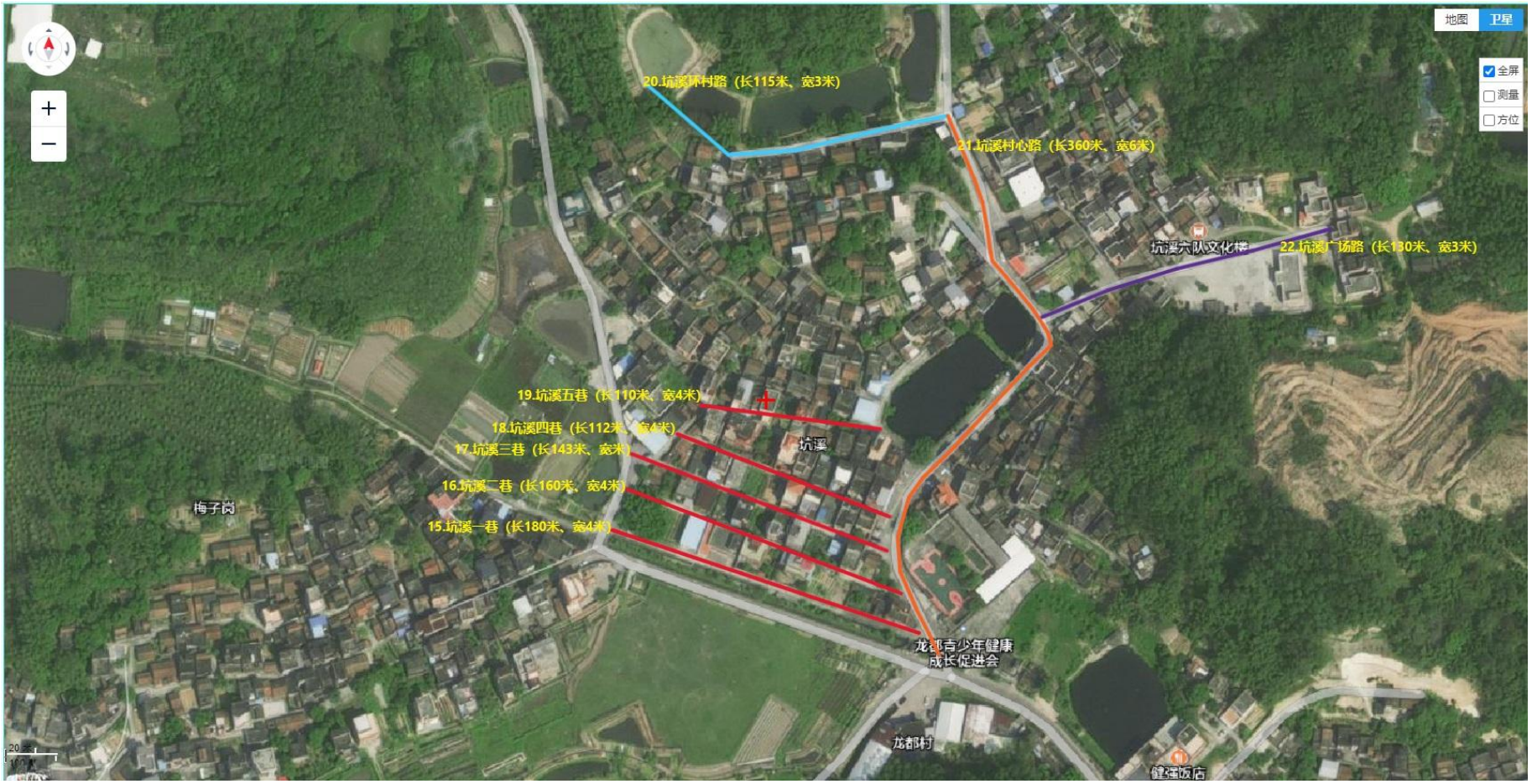
地图
卫星
全屏
测量
方位
20.坑溪环村路（长115米、宽3米）
21.坑溪村心路（长360米、宽6米）
坑溪六队文化楼
22.坑溪广场路（长130米、宽3米）
19.坑溪五巷（长110米、宽4米）
18.坑溪四巷（长112米、宽4米）
17.坑溪三巷（长143米、宽米）
16.坑溪二巷（长160米、宽4米）
15.坑溪一巷（长180米、宽4米）
坑溪
梅子岗
龙都青少年健康
成长促进会
龙都村
健强饭店

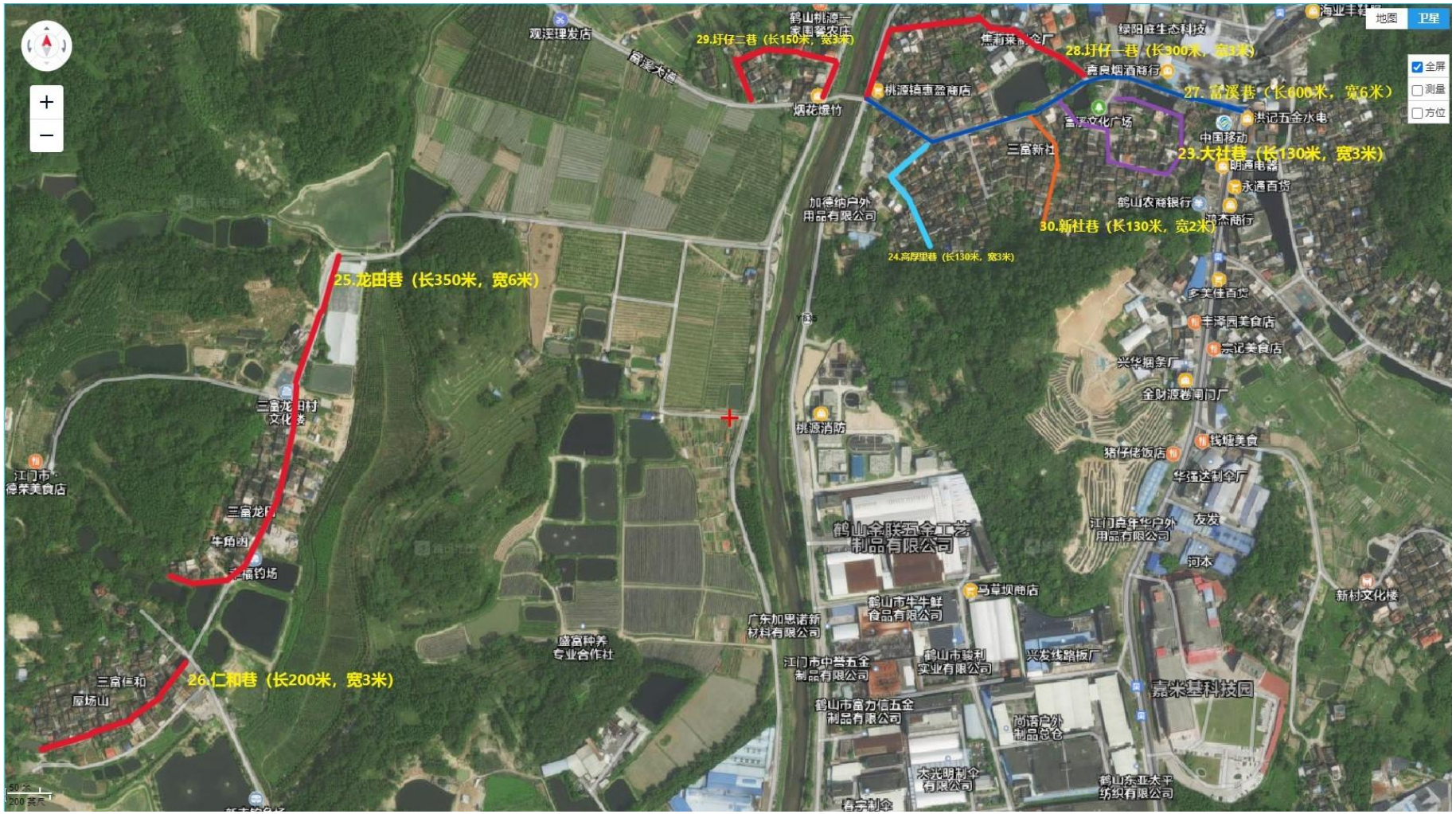
29.圩仔二巷（长150米，宽3米）
28.圩仔一巷（长300米，宽3米）
27.富溪巷（长600米，宽6米）
23.大社巷（长130米，宽3米）
30.新社巷（长130米，宽2米）
24.高厚里巷（长130米，宽3米）
25.龙田巷（长350米，宽6米）
26.仁和巷（长200米，宽3米）
观溪理发店
鹤山桃源一家围餐饮店
桃源镇惠盈商店
烟花爆竹
焦莉莱制伞厂
绿阳庭生态科技
嘉良烟酒商行
富溪文化广场
三富新社
洪记五金水电
中国移动
明通电器
永通百货
鹤山农商银行
平杰商行
加德纳户外用品有限公司
多美佳百货
丰泽园美食店
兴华烟条厂
金财源卷闸门厂
桃源消防
钱煌美食
猪仔烤饭店
华强达制伞厂
江门市德荣美食店
三富龙田村文化楼
三富龙田
牛角凹
三福钓场
鹤山全联强全工艺制品有限公司
江门市年华户外用品有限公司
友发
河本
马草坝商店
新村文化楼
鹤山市牛牛鲜食品有限公司
广东加思诺新材料有限公司
盛富种养专业合作社
江门市中誉五金制品有限公司
鹤山市鑫利实业有限公司
兴发线路板厂
嘉米基科技园
三富仁和
屋场山
鹤山市富力信五金制品有限公司
尚语户外制品总仓
大光明制伞有限公司
鹤山东亚太平纺织有限公司
春宇制伞
地图
卫星
全屏
测量
方位

36.永安巷（长180米，宽8米）
38.长塘巷（长200米，宽5.5米）
37.新三村巷（长520米，宽5.5米）
31.义洲巷（长80米，宽4.5米）
34.中社巷（长200米，宽7米）
32.上坊巷（长680米，宽6米）
33.成美巷（长780米，宽7米）
35.竹园巷（长980米，宽6米）
地图
卫星
全屏
测量
方位
截图(Alt + A)
鹤山农商银行
鸿杰商行
美佳百货
丰泽园美食店
宗记美食店
兴华捆条厂
金财源卷闸门厂
猪仔佬饭店
华强达制伞厂
江门市年华户外用品有限公司
友发
河本
新村文化楼
马草坝商店
鹤山市牛牛鲜食品有限公司
鹤山市骏利实业有限公司
兴发线路板厂
嘉米基科技园
简语户外制品总仓
大光明制伞有限公司
鹤山东亚太平纺织有限公司
鹤山市万年家具有限公司
鹤山市桃源镇顺永商行批发部
梵本家具厂
创业楼
陶花源饭店
鹤山稀工
日丰汽车维修厂
安能快运
铭丰制伞厂
申晓布行
广东给力体育器材有限公司
钱塘汽车冷气修理厂
标达创新实业有限公司
速达自动变速箱维修
龙星食品(广东)有限公司
广东沈海建设有限公司
伟达钢材水泥批发(广福线)
茗利纺织
鹤山市兴建线业有限公司
鹤山市新红阳实业有限公司
新红阳家居O2O体验中心
广东绿蛙体验馆
鹤山市德兴环球电缆有限公司
鹤山市傲仕威顿鞋业有限公司
广东鼎硕磨具有限公司
鹤山市宏俊塑料制品有限公司
宏利包装材料
佳鹏物流
益泰布业
骏马皮革
上升五金建材
前进轮胎
干宿快捷住宿
宏旭商店(广福线)
浙江佳景布业
宏桃雨具
锦宏布业
伟鹏研磨抛光材料有限公司
大石拍
棒棒烟花炮竹
广东思力织造科技有限公司
三棵树防水
鹤山市恒保防火
G325辅路
广福线
志成商店
鹤山信彩伞控制品厂

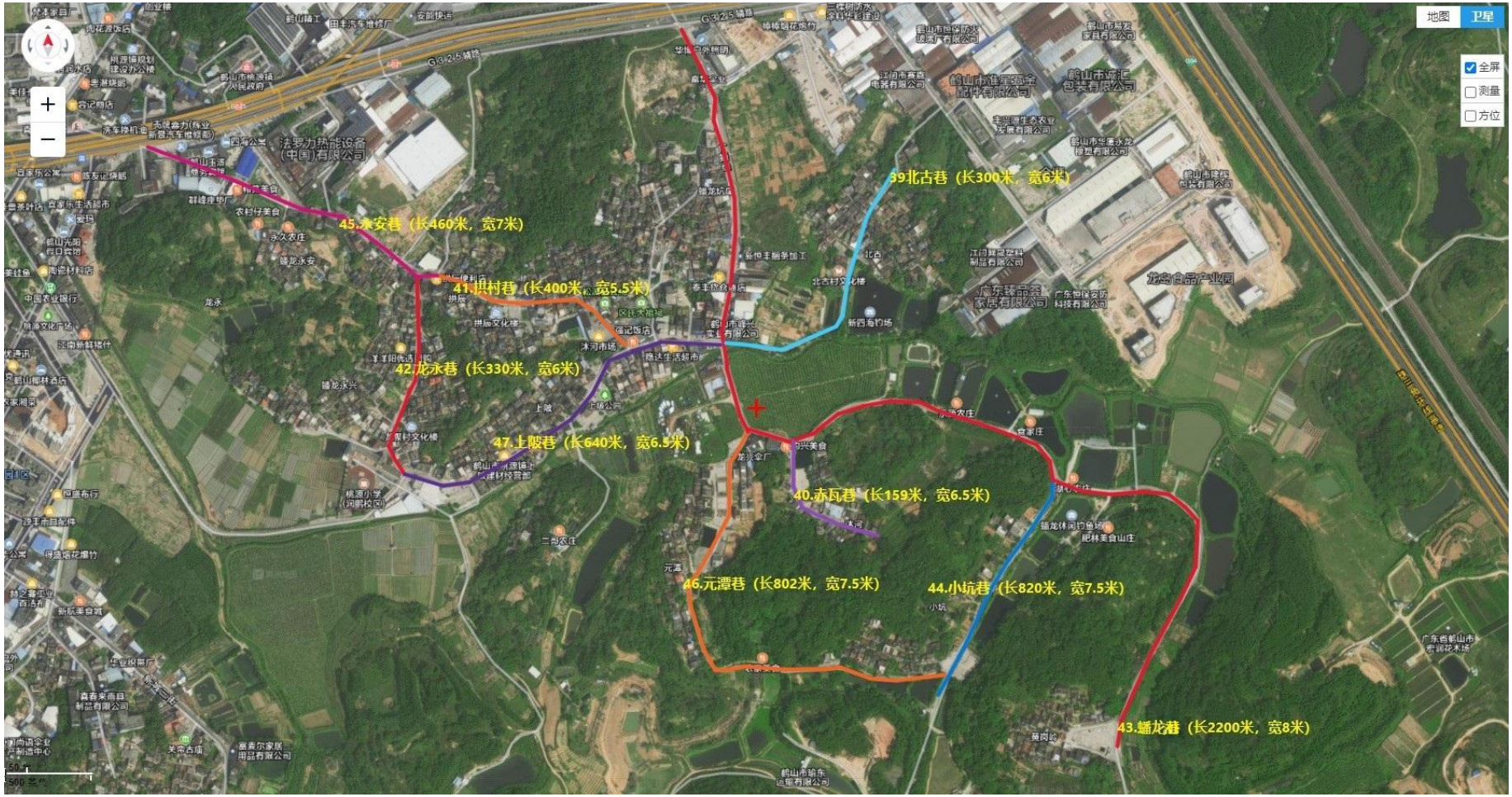
地图
卫星
全屏
测量
方位
39北古巷（长300米，宽6米）
45.永安巷（长460米，宽7米）
41.洪村巷（长400米，宽5.5米）
42.龙永巷（长330米，宽6米）
47.上陂巷（长640米，宽6.5米）
40.赤瓦巷（长159米，宽6.5米）
46.元潭巷（长802米，宽7.5米）
44.小坑巷（长820米，宽7.5米）
43.蟠龙巷（长2200米，宽8米）

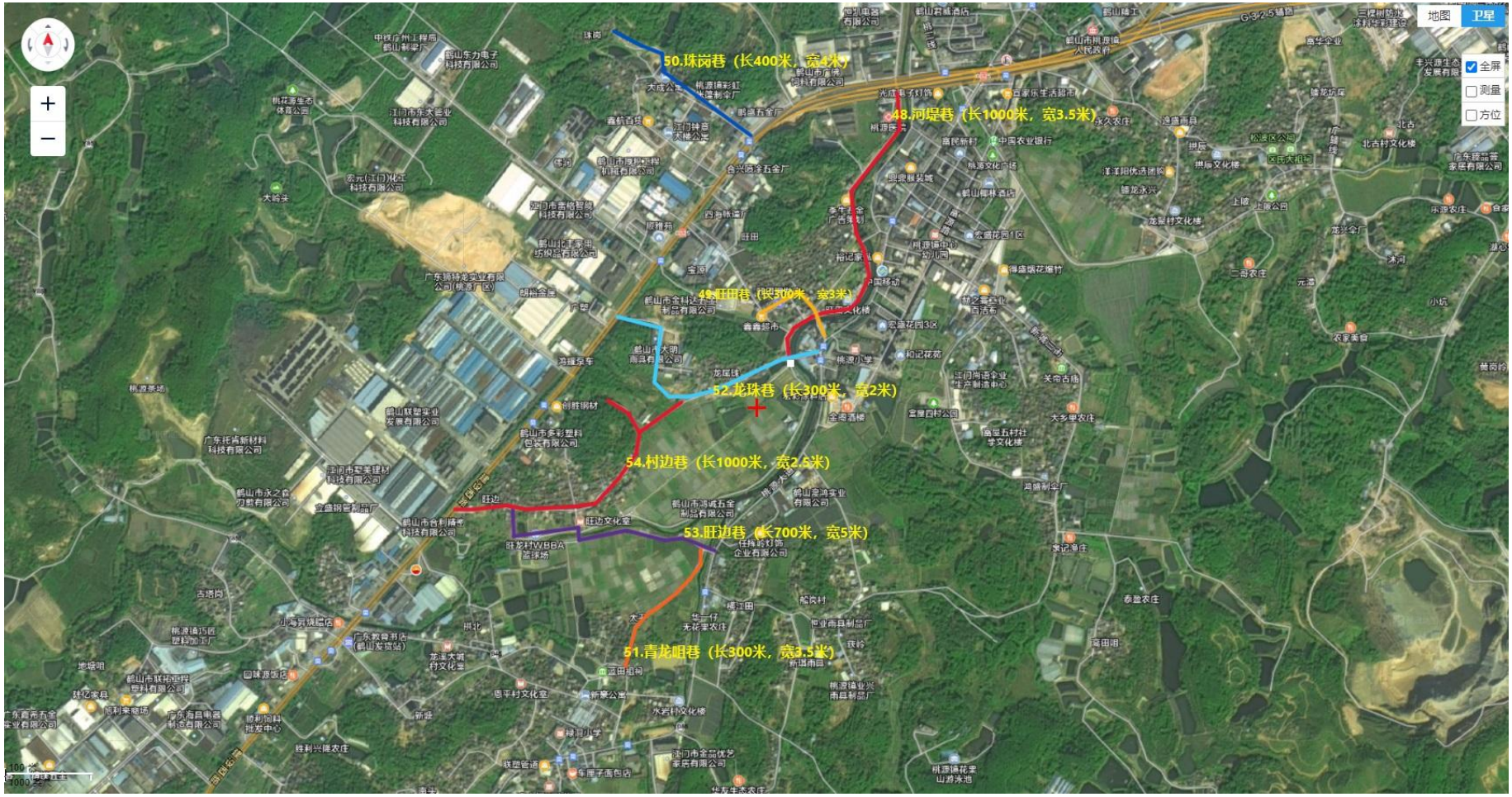
50.珠岗巷（长400米，宽4米）
48.河堤巷（长1000米，宽3.5米）
49.旺田巷（长500米，宽3米）
52.龙珠巷（长300米，宽2米）
54.村边巷（长1000米，宽2.5米）
53.旺边巷（长700米，宽5米）
51.青龙咀巷（长300米，宽3.5米）
地图
卫星
全屏
测量
方位

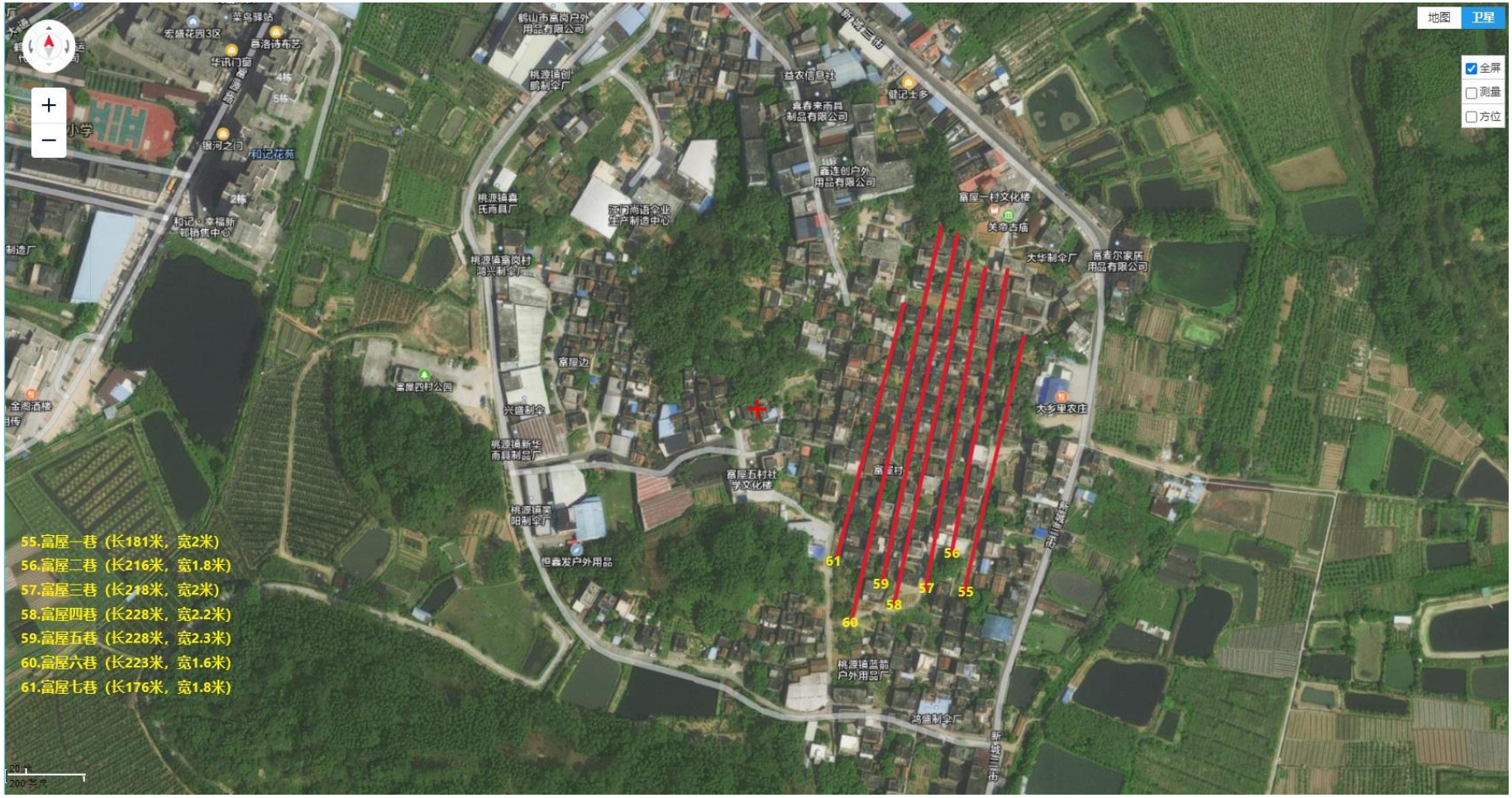
地图
卫星
全屏
测量
方位
55.富屋一巷（长181米，宽2米）
56.富屋二巷（长216米，宽1.8米）
57.富屋三巷（长218米，宽2米）
58.富屋四巷（长228米，宽2.2米）
59.富屋五巷（长228米，宽2.3米）
60.富屋六巷（长223米，宽1.6米）
61.富屋七巷（长176米，宽1.8米）
55
56
57
58
59
60
61
鹤山市富岗户外用品有限公司
桃源镇创鹏制伞厂
益农信息社
嘉春来雨具制品有限公司
鑫连创户外用品有限公司
富屋一村文化楼
关帝古庙
大华制伞厂
高麦尔家居用品有限公司
桃源镇嘉氏雨具厂
江门尚语企业生产制造中心
桃源镇富岗村鸿兴制伞厂
富屋边
富屋四村公园
兴盛制伞
桃源镇新华雨具制品厂
富屋五村社学文化楼
桃源镇荣阳制伞厂
但鑫发户外用品
富屋村
太乡里农庄
桃源镇蓝箭户外用品厂
鸿盛制伞厂
新城三街
和记花苑
银河之门
华讯门窗
小学

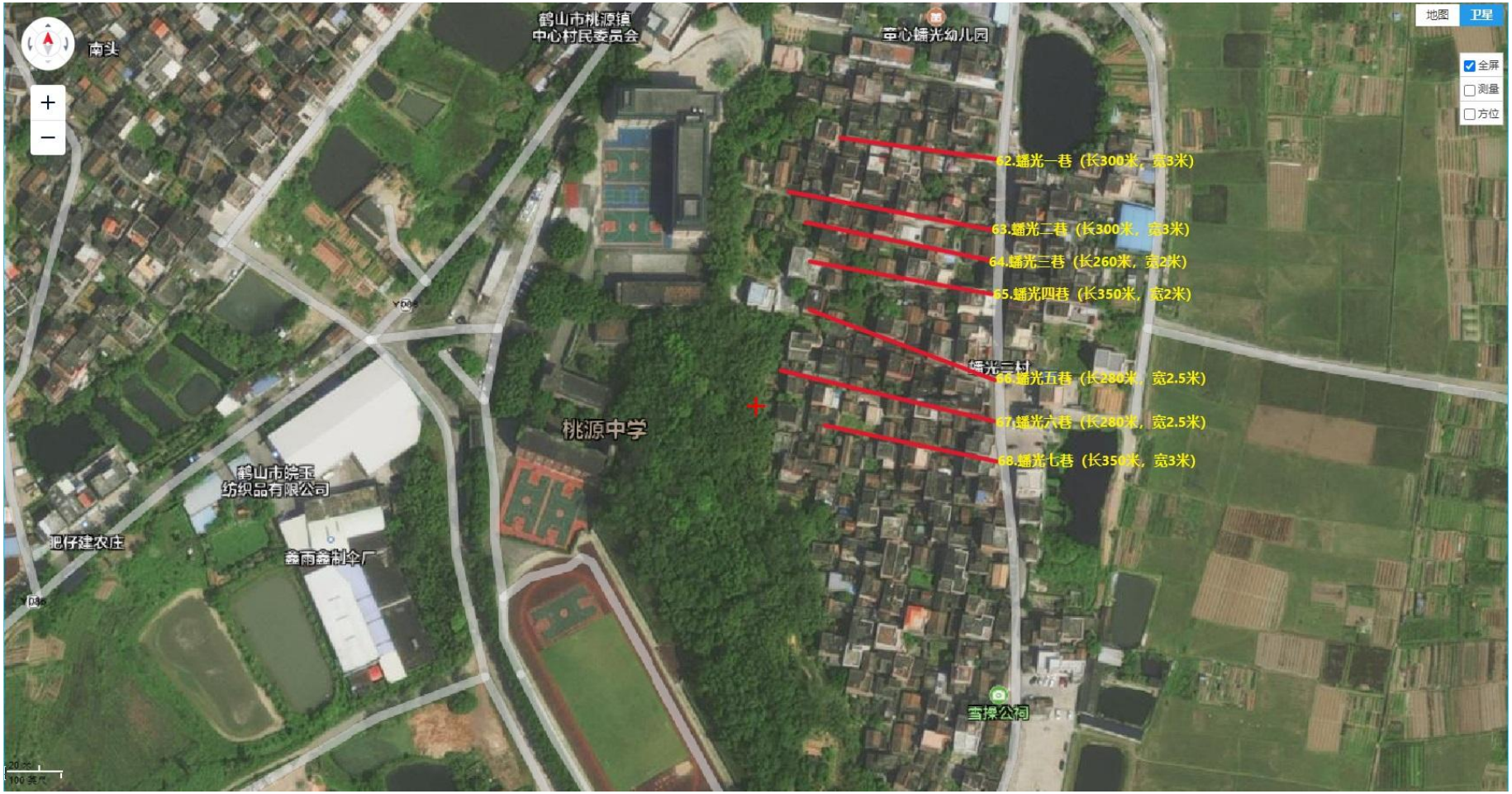
地图
卫星
全屏
测量
方位
南头
鹤山市桃源镇
中心村民委员会
幸心蟠光幼儿园
62.蟠光一巷（长300米，宽3米）
63.蟠光二巷（长300米，宽3米）
64.蟠光三巷（长260米，宽2米）
65.蟠光四巷（长350米，宽2米）
蟠光三村
66.蟠光五巷（长280米，宽2.5米）
67.蟠光六巷（长280米，宽2.5米）
68.蟠光七巷（长350米，宽3米）
桃源中学
鹤山市皖玉
纺织品有限公司
肥仔建农庄
鑫雨鑫制伞厂
雪操公祠

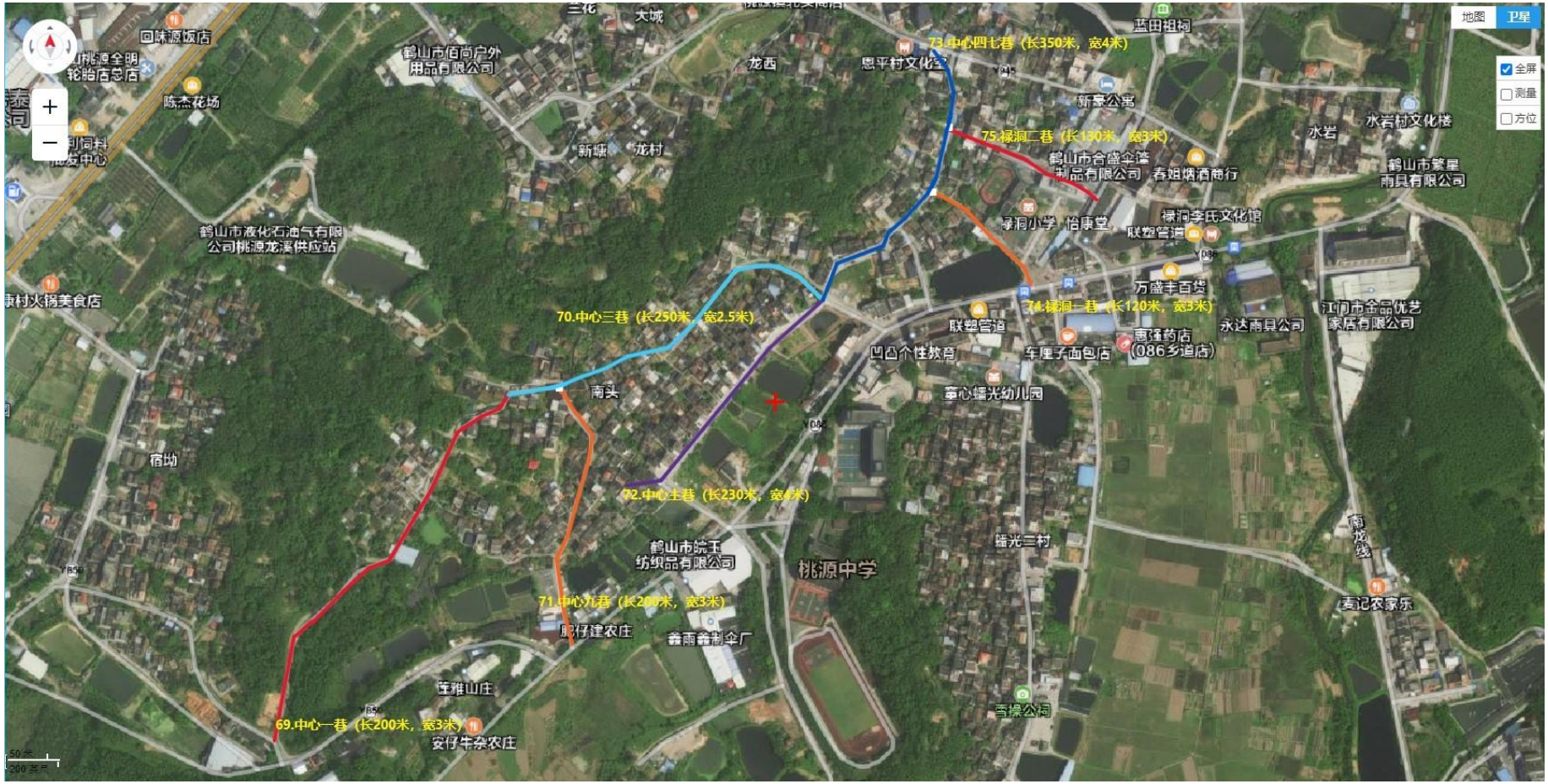
地图
卫星
全屏
测量
方位
73.中心四七巷（长350米，宽4米）
75.禄洞二巷（长130米，宽3米）
74.禄洞一巷（长120米，宽3米）
70.中心三巷（长250米，宽2.5米）
72.中心主巷（长230米，宽6米）
71.中心九巷（长200米，宽3米）
69.中心一巷（长200米，宽3米）
回味源饭店
陈杰花场
鹤山市佰尚户外用品有限公司
龙西
恩平村文化室
蓝田祖祠
新豪公寓
水岩
水岩村文化楼
鹤山市繁星雨具有限公司
新塘
龙村
鹤山市合盛伞箍制品有限公司
春姐烟酒商行
鹤山市液化石油气有限公司桃源龙溪供应站
禄洞小学
怡康堂
禄洞李氏文化馆
联塑管道
万盛丰百货
康村火锅美食店
江门市金品优艺家居有限公司
永达雨具公司
惠福药店（086乡道店）
车厘子面包店
凹凸个性教育
南头
草心蕾光幼儿园
宿坳
蕾光三村
鹤山市皖玉纺织品有限公司
桃源中学
南龙线
麦记农家乐
鑫雨鑫制伞厂
安仔牛杂农庄
香樟公园
安仔牛杂农庄

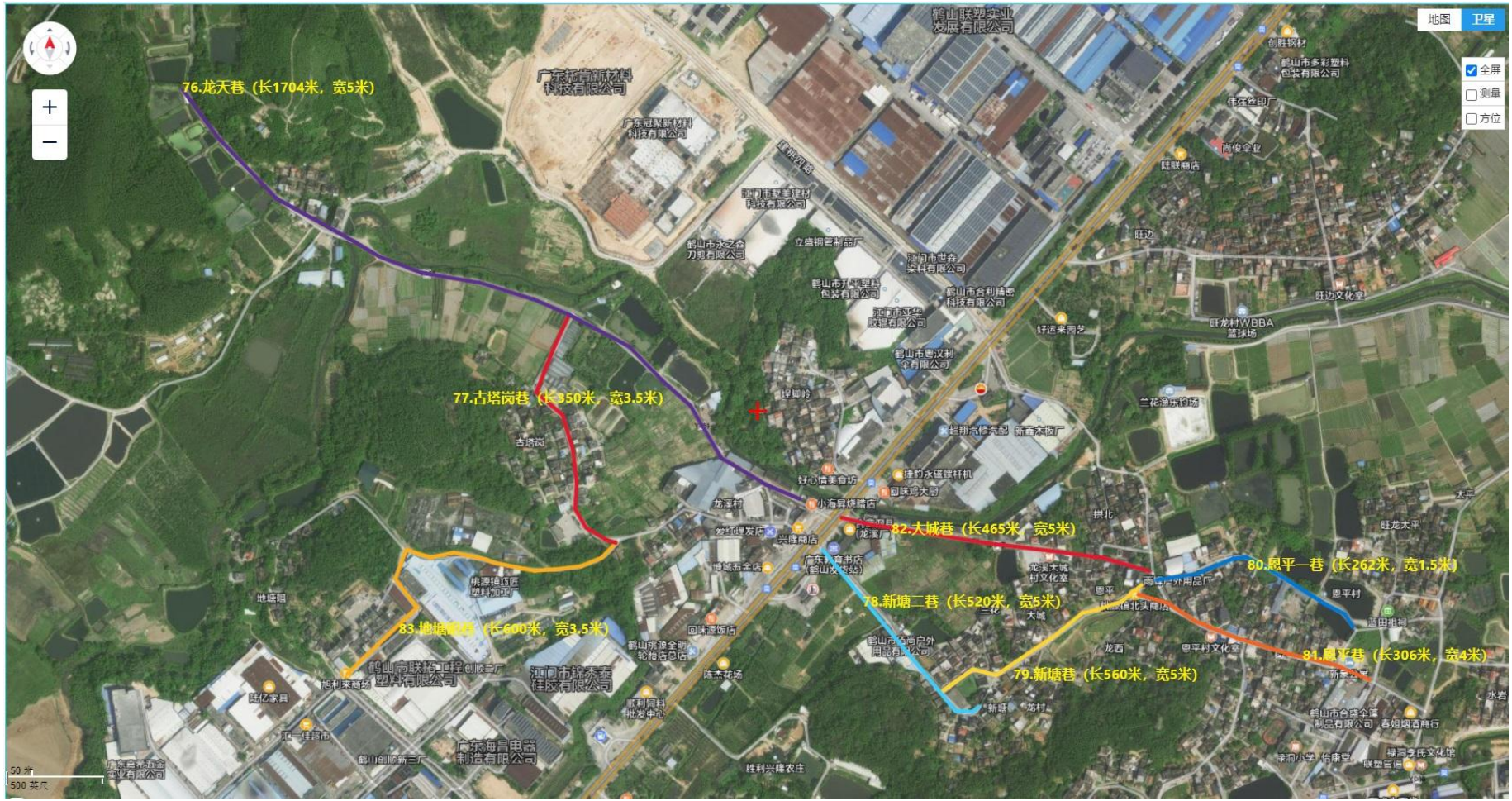
76.龙天巷（长1704米，宽5米）
77.古塔岗巷（长350米，宽3.5米）
82.大城巷（长465米，宽5米）
80.恩平一巷（长262米，宽1.5米）
78.新塘二巷（长520米，宽5米）
83.地塘新巷（长600米，宽3.5米）
81.恩平巷（长306米，宽4米）
79.新塘巷（长560米，宽5米）
地图
卫星
全屏
测量
方位
鹤山联塑实业发展有限公司
广东冠誉新材料科技有限公司
江门市新会东海桂胶有限公司
广东海昌电器制造有限公司
古塔岗
龙溪村
恩平村
恩平村文化室
旺边
旺龙村WBBA篮球场
兰花渔乐钓场
50 米
500 英尺

地图
卫星
全屏
测量
方位
甘棠村委会
林下线
90
89
88
87
86
85
84
84.允草坑一巷（长100米，宽3米）
85.允草坑二巷（长105米，宽3米）
86.允草坑三巷（长120米，宽2米）
87.允草坑四巷（长130米，宽2米）
88.允草坑五巷（长140米，宽3米）
89.允草坑六巷（长100米，宽3米）
90.允草坑七巷（长80米，宽3米）

地图
卫星
全屏
测量
方位
91
92
93
94
95
96
97
91.李坑一巷（长60米，宽2米）
92.李坑二巷（长30米，宽2米）
93.李坑三巷（长40米，宽2米）
94.李坑四巷（长20米，宽2米）
95.李坑五巷（长20米，宽2米）
96.李坑六巷（长20米，宽2米）
97.李坑七巷（长30米，宽2米）
李坑
鹤山市桃源镇华
浓农场经营部