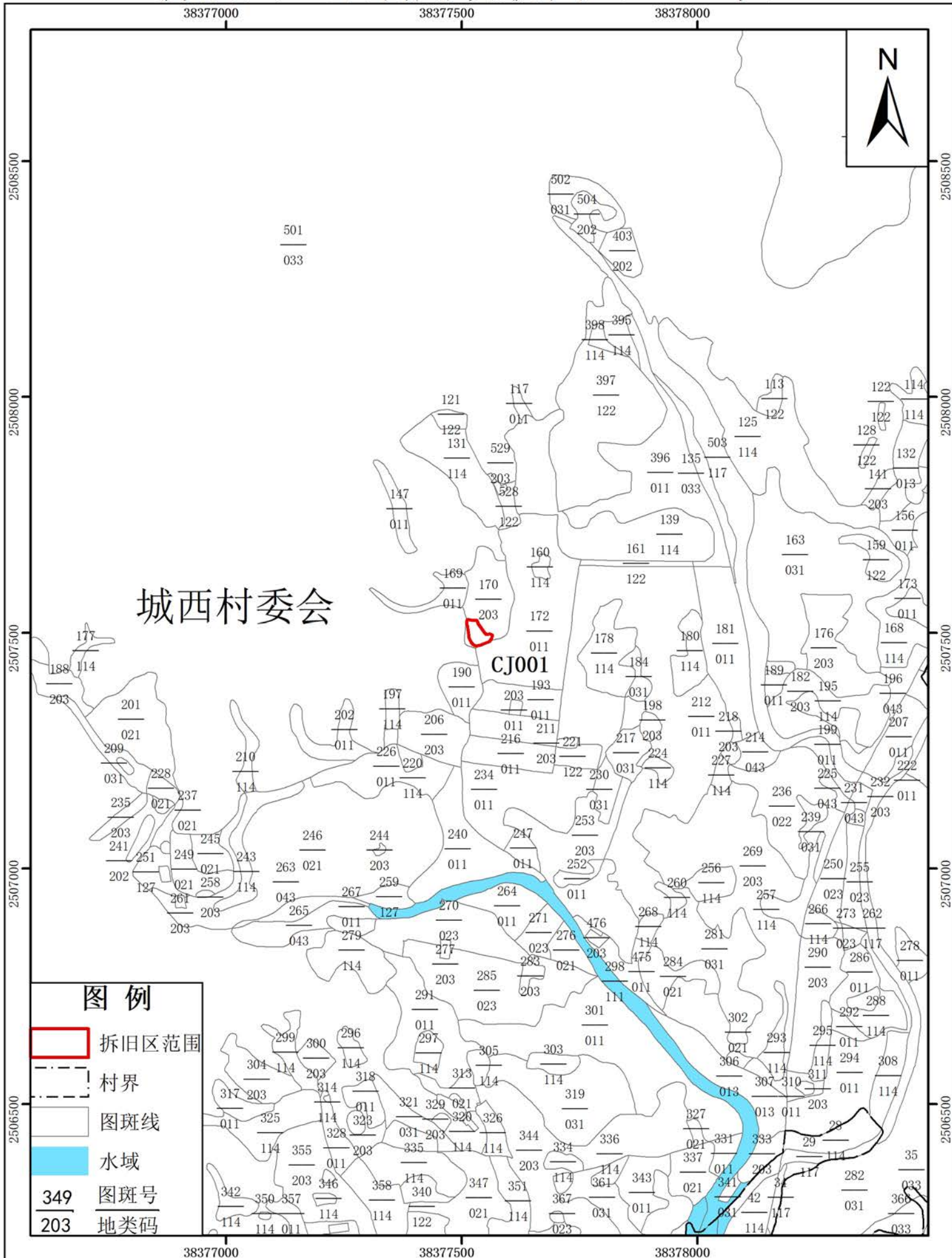


鹤山市城乡建设用地增减挂钩试点鹤城镇拆旧区土地利用现状图（2018年）



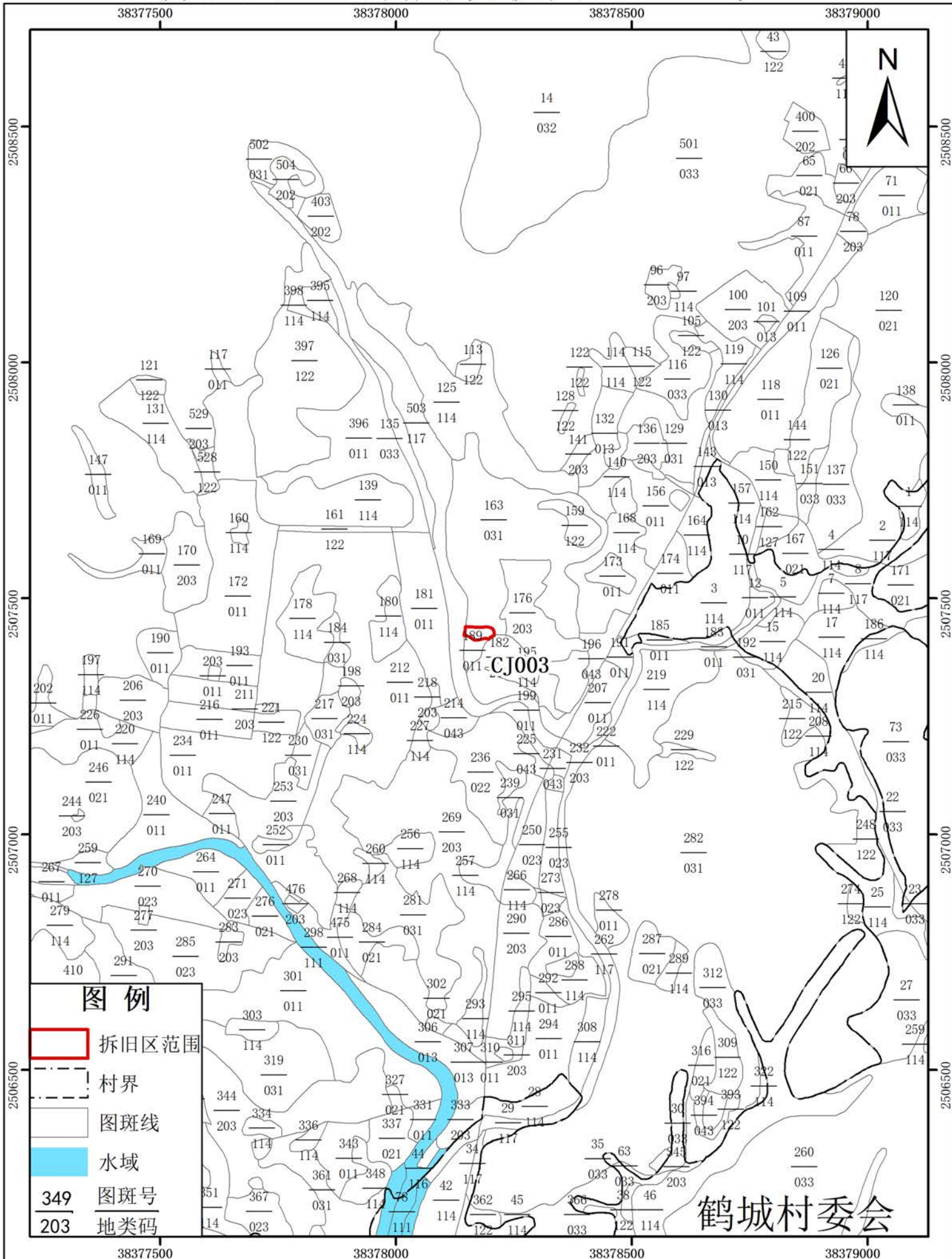
城西村委会

CJ001

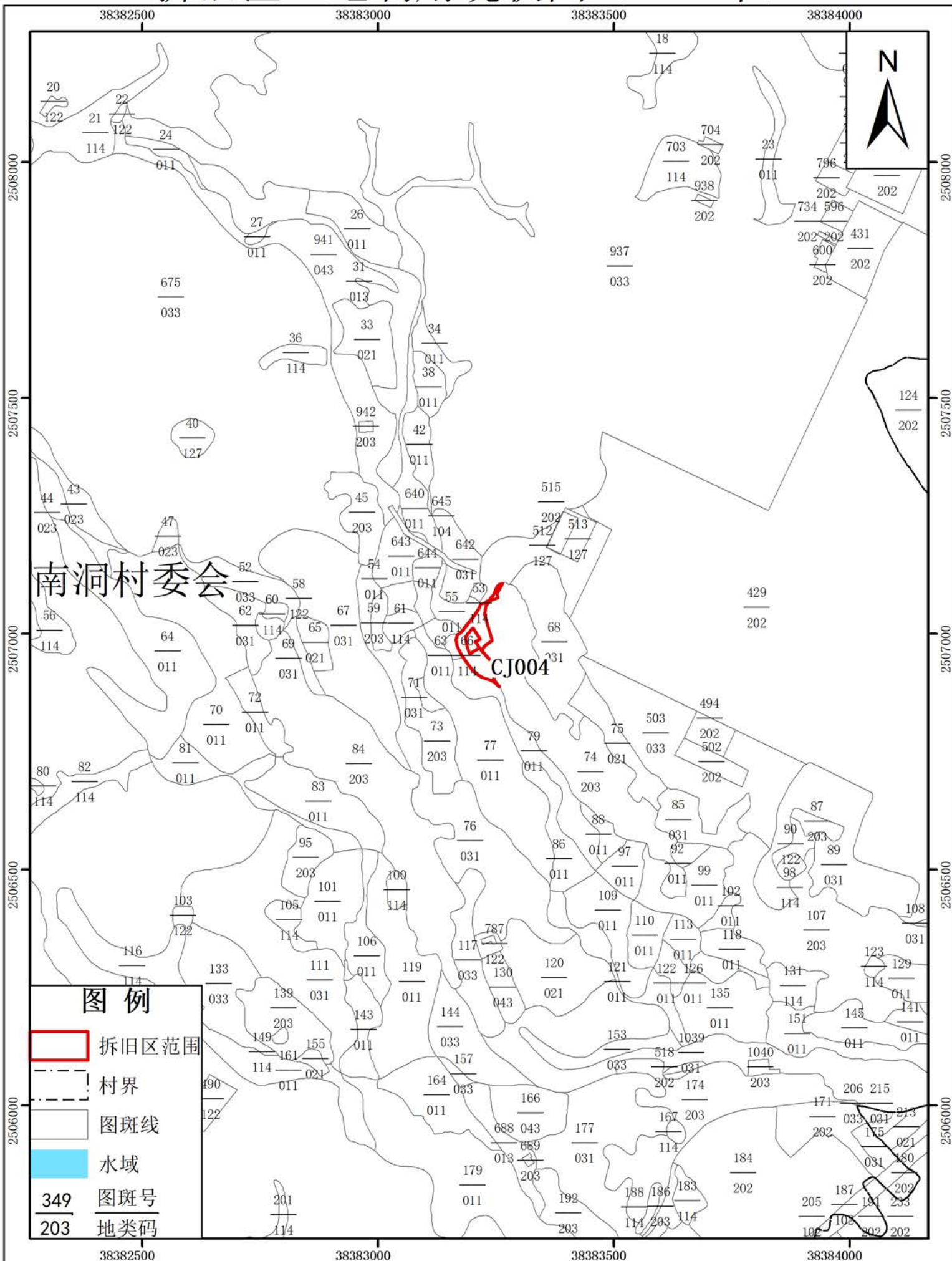
鹤山市城乡建设用地增减挂钩试点鹤城镇拆旧区土地利用现状图（2018年）



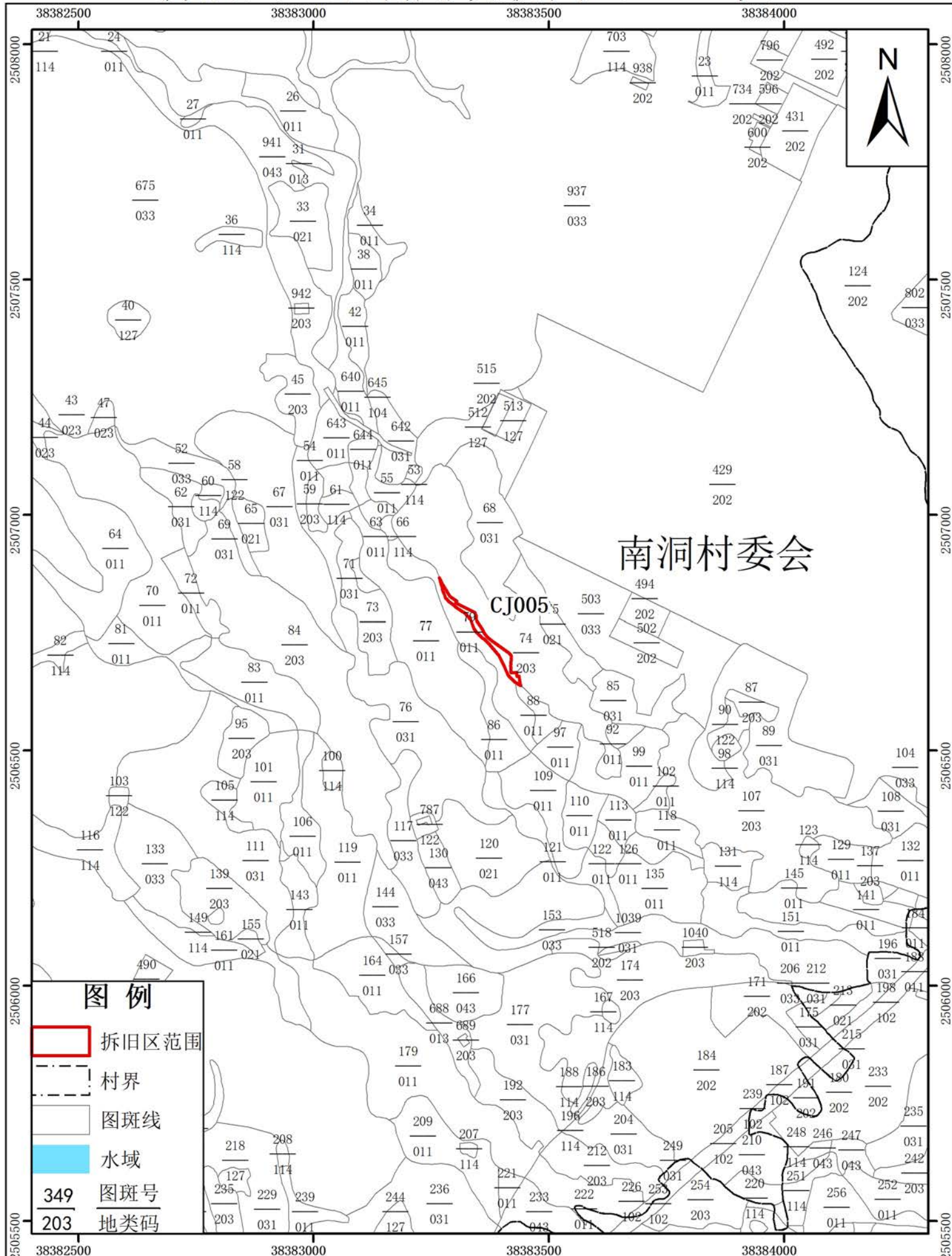
鹤山市城乡建设用地增减挂钩试点鹤城镇拆旧区土地利用现状图（2018年）



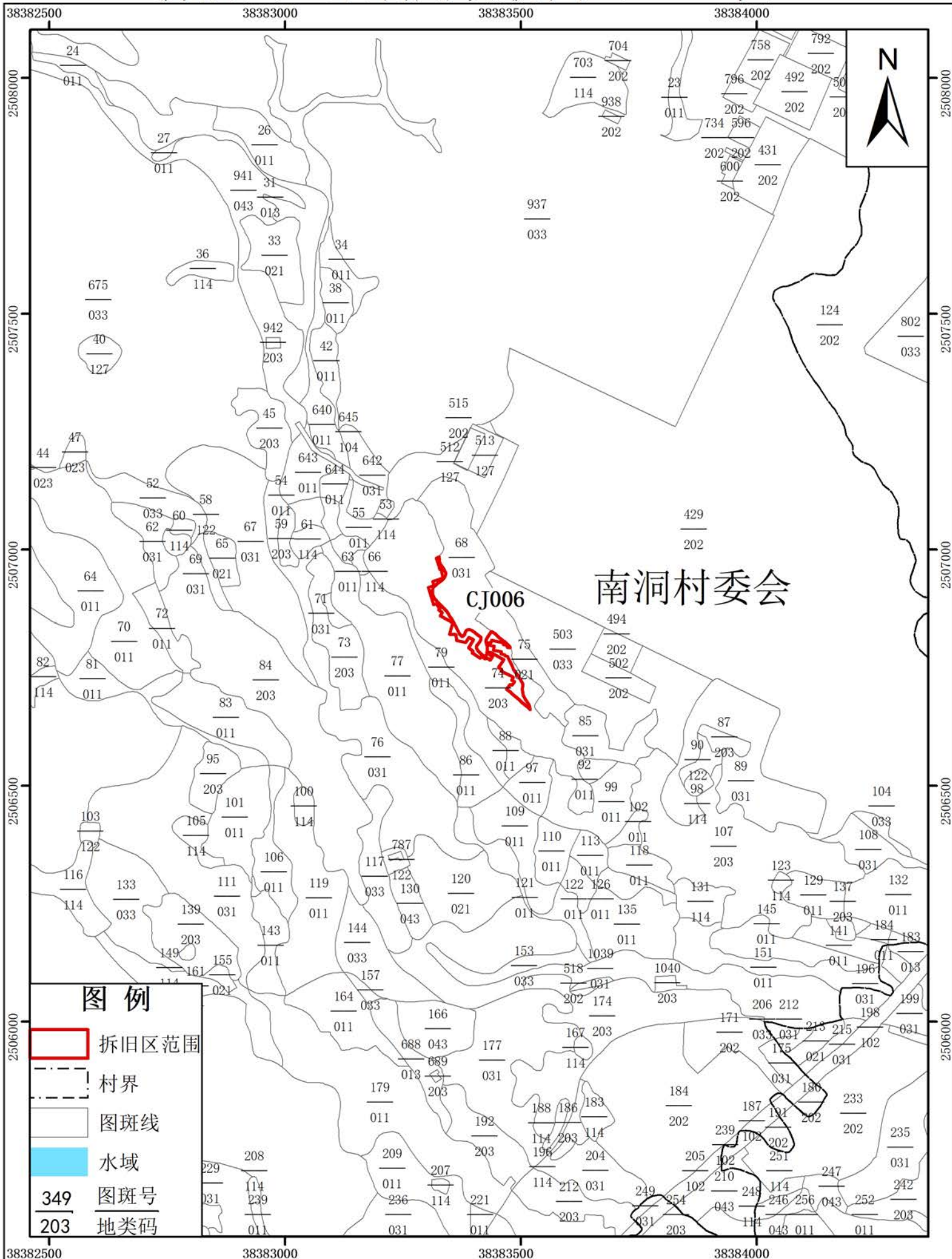
鹤山市城乡建设用地增减挂钩试点鹤城镇拆旧区土地利用现状图（2018年）



鹤山市城乡建设用地增减挂钩试点鹤城镇拆旧区土地利用现状图（2018年）



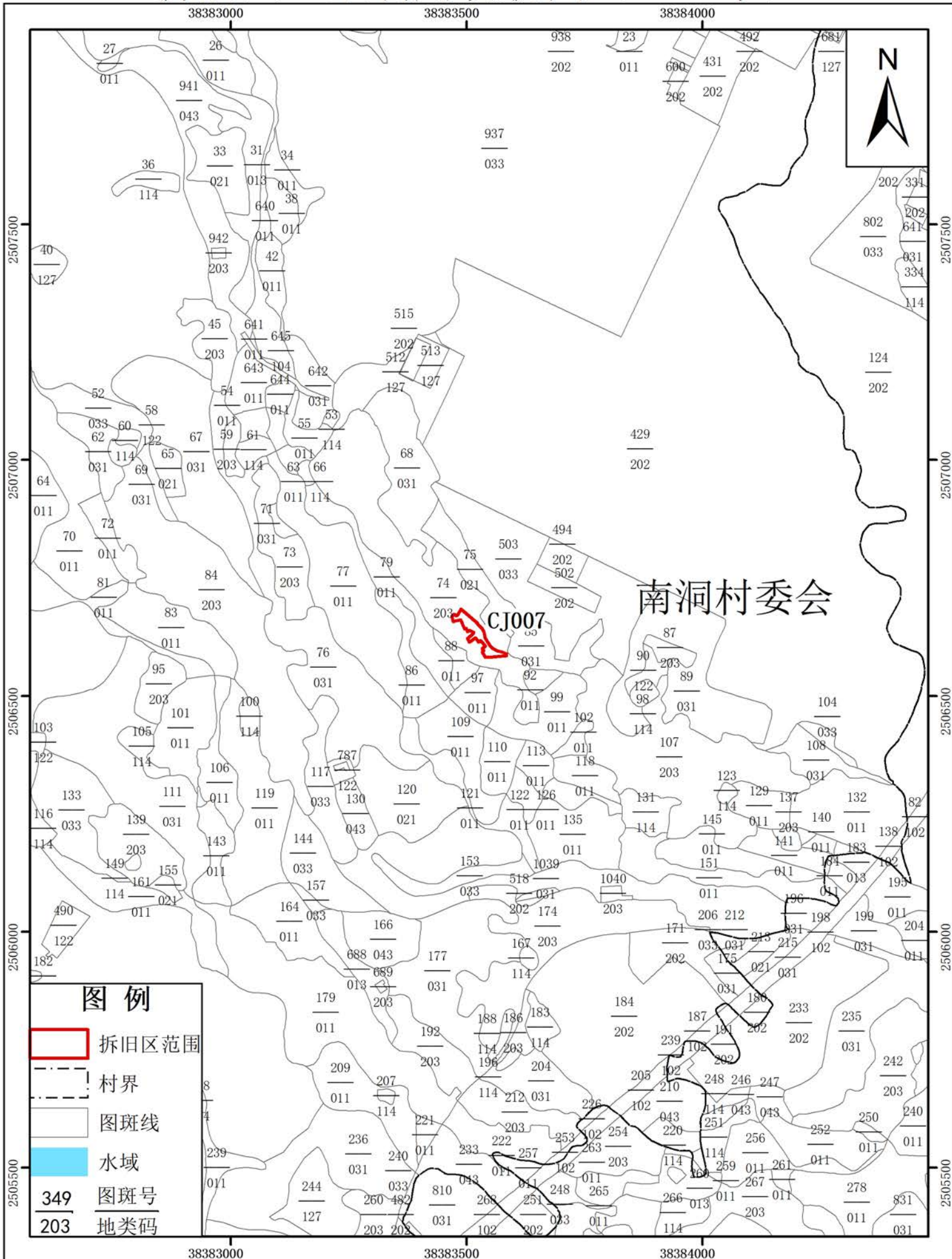
鹤山市城乡建设用地增减挂钩试点鹤城镇拆旧区土地利用现状图（2018年）



图例

- 拆旧区范围
- 村界
- 图斑线
- 水域
- 349 图斑号
- 203 地类码

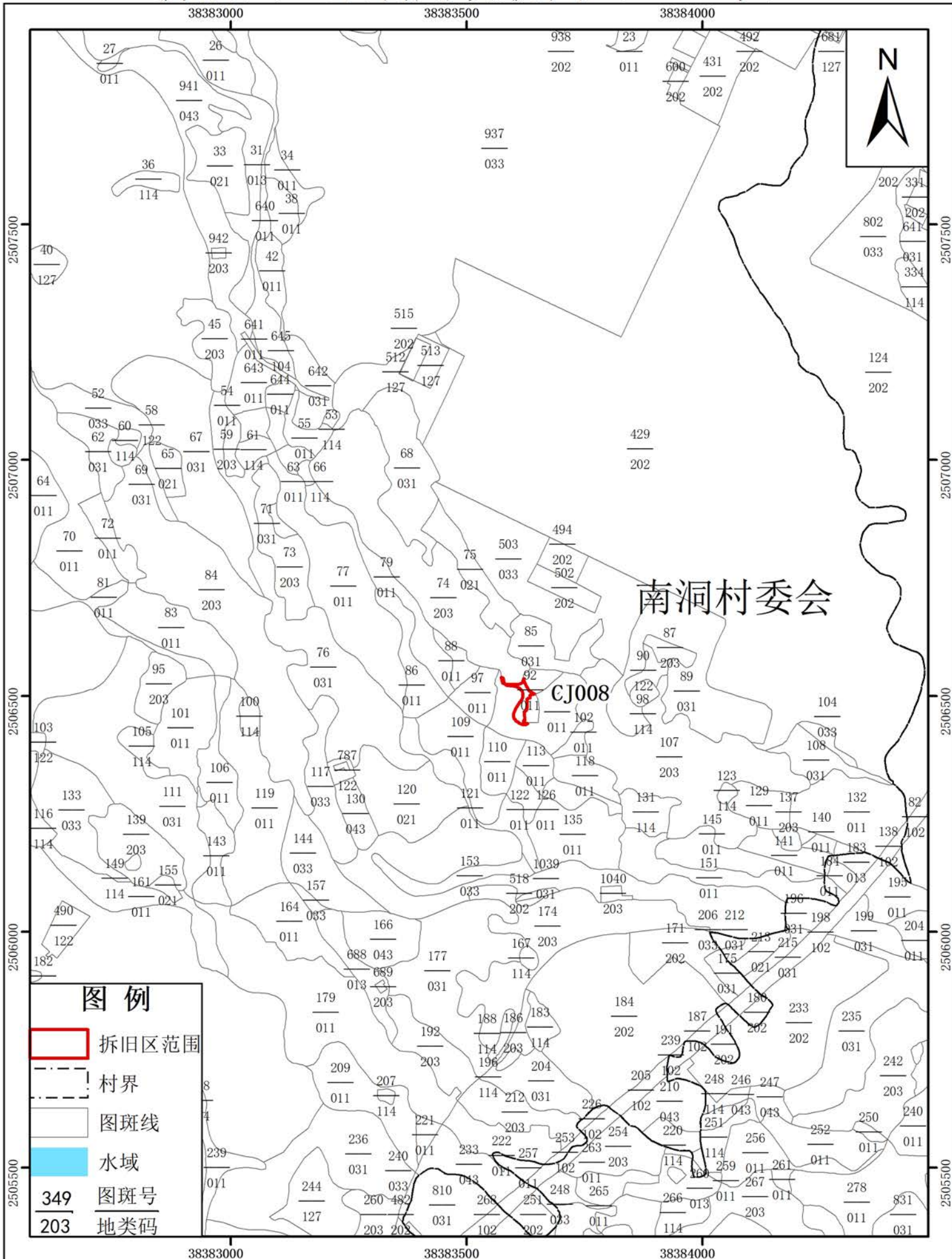
鹤山市城乡建设用地增减挂钩试点鹤城镇拆旧区土地利用现状图 (2018年)



图例

- 拆旧区范围
- 村界
- 图斑线
- 水域
- 图斑号
- 地类码

鹤山市城乡建设用地增减挂钩试点鹤城镇拆旧区土地利用现状图（2018年）



南洞村委会

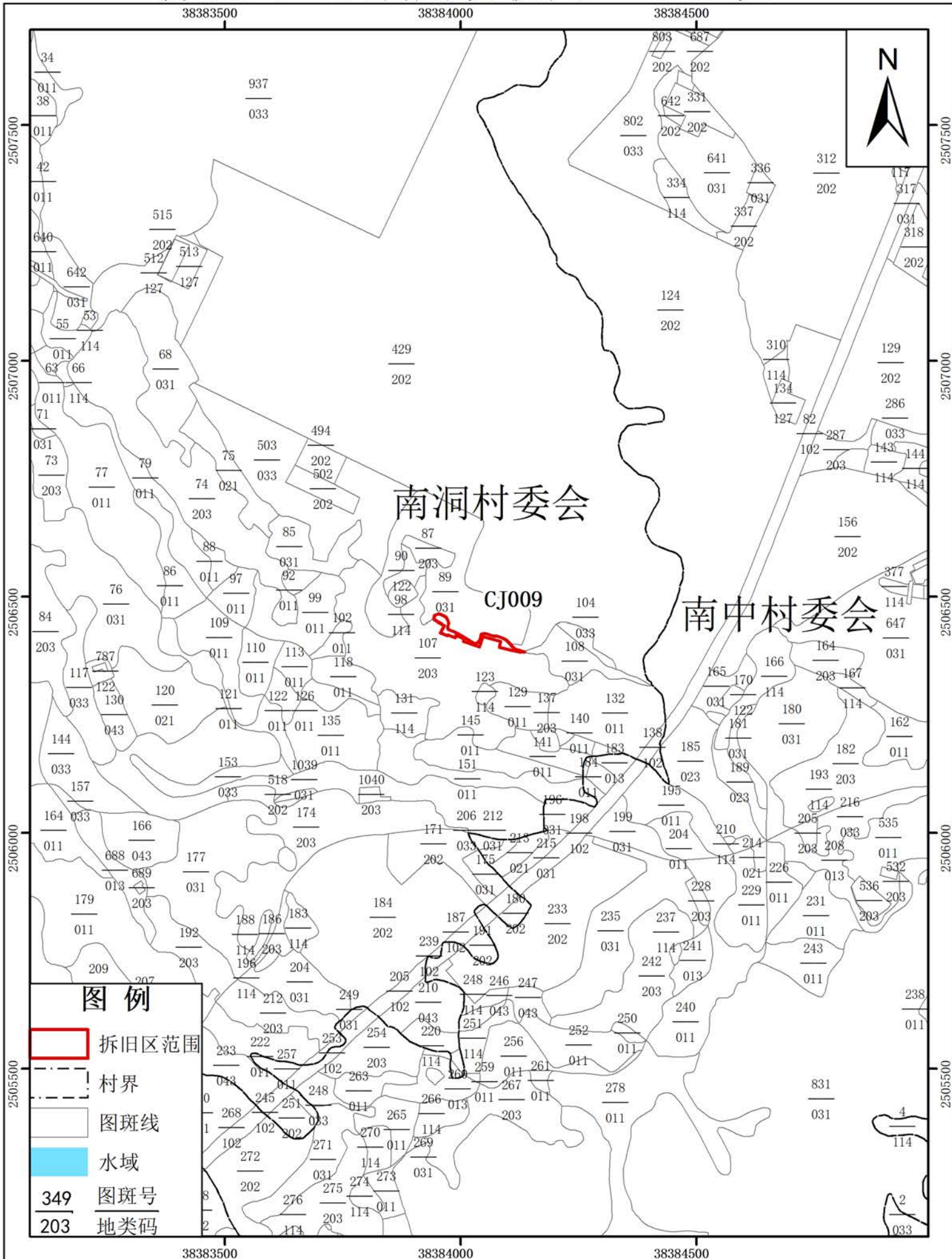
CJ008

图例

- 拆旧区范围
- 村界
- 图斑线
- 水域
- 图斑号
- 地类码

349 图斑号
203 地类码

鹤山市城乡建设用地增减挂钩试点鹤城镇拆旧区土地利用现状图（2018年）



南洞村委会

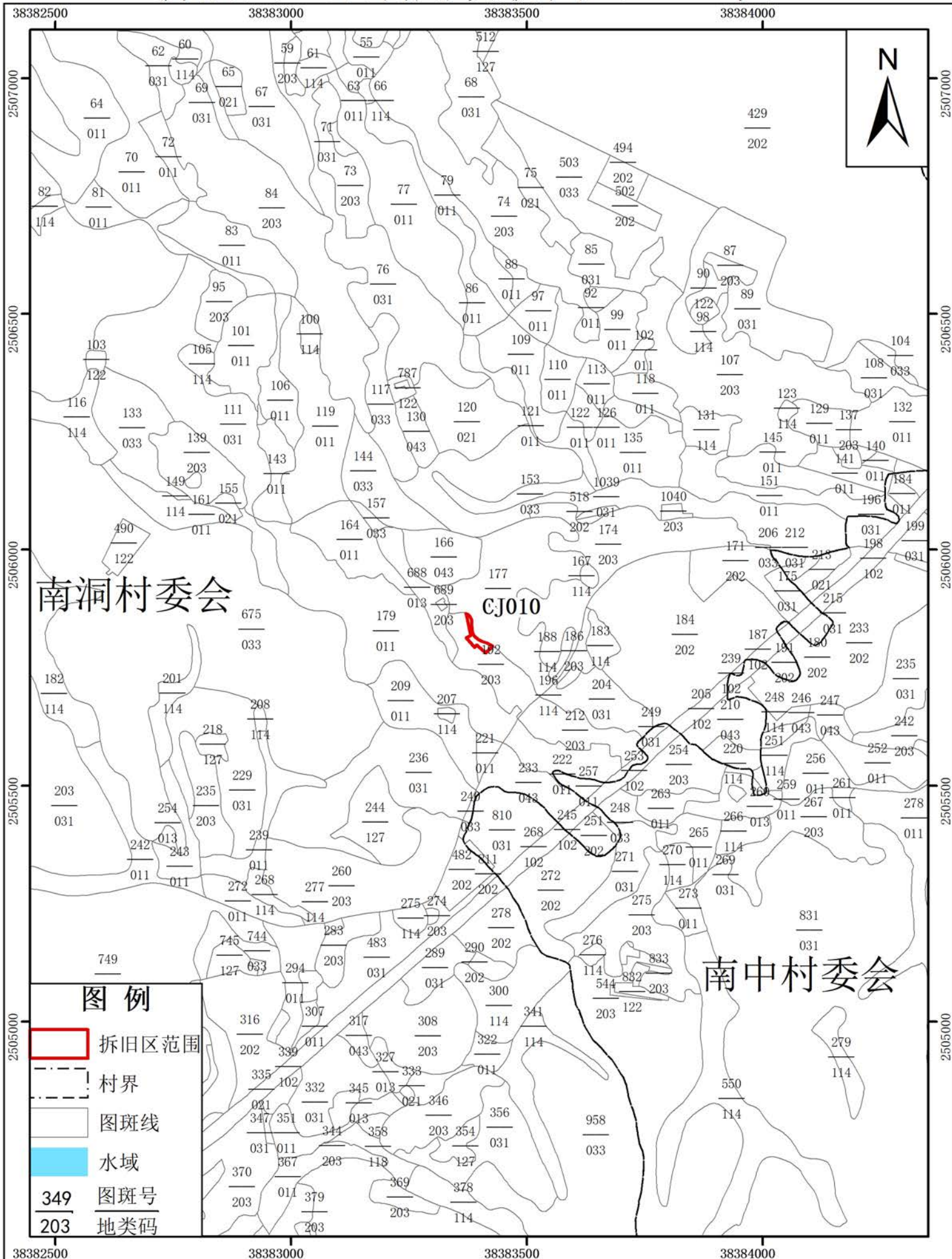
南中村委会

CJ009

图例

- 拆旧区范围
- 村界
- 图斑线
- 水域
- 349 图斑号
- 203 地类码

鹤山市城乡建设用地增减挂钩试点鹤城镇拆旧区土地利用现状图 (2018年)



南洞村委会

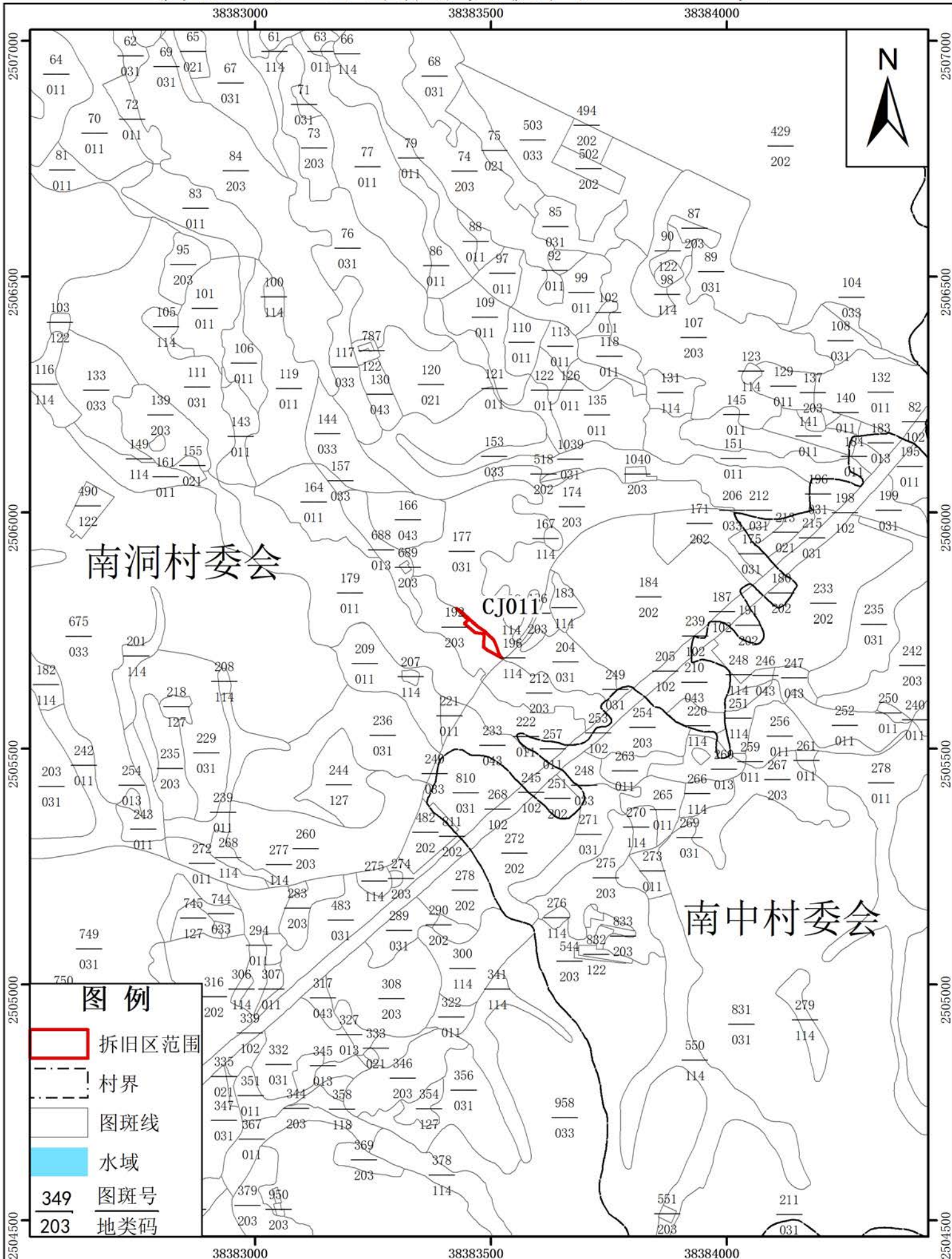
CJ010

南中村委会

图例

- 拆旧区范围
- 村界
- 图斑线
- 水域
- 349 图斑号
- 203 地类码

鹤山市城乡建设用地增减挂钩试点鹤城镇拆旧区土地利用现状图（2018年）



南洞村委会

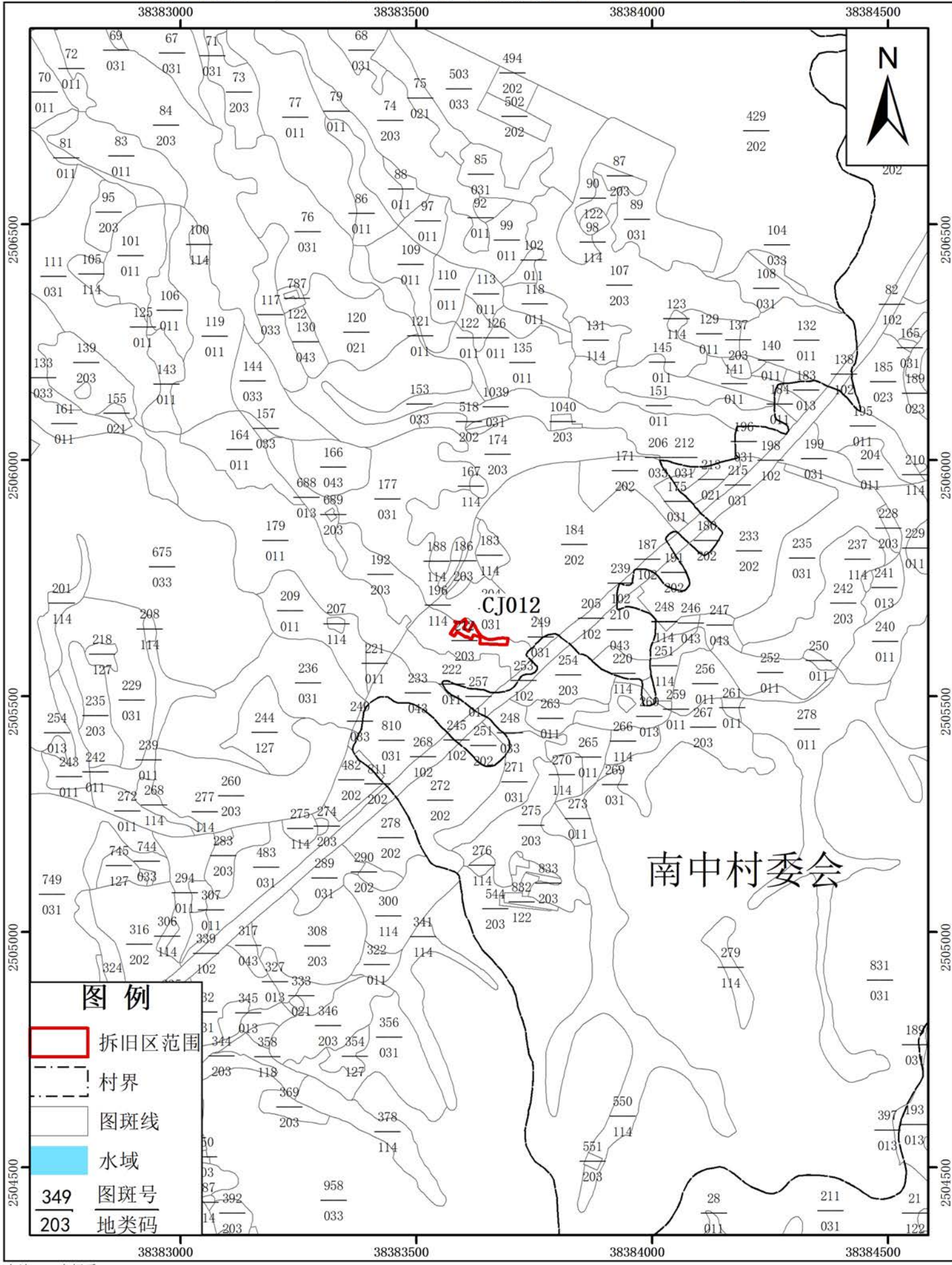
CJ011

南中村委会

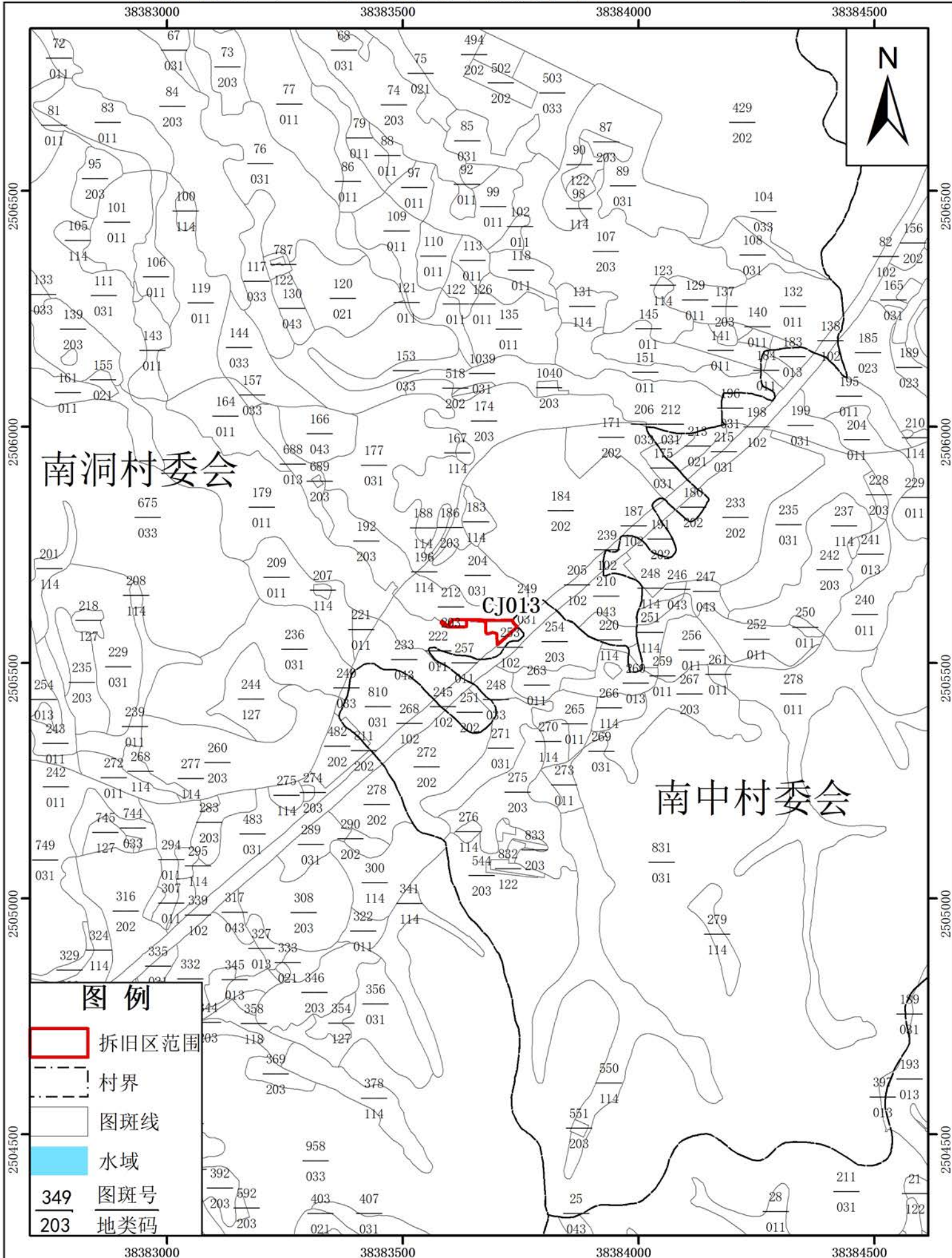
图例

- 拆旧区范围
- 村界
- 图斑线
- 水域
- 图斑号
- 地类码

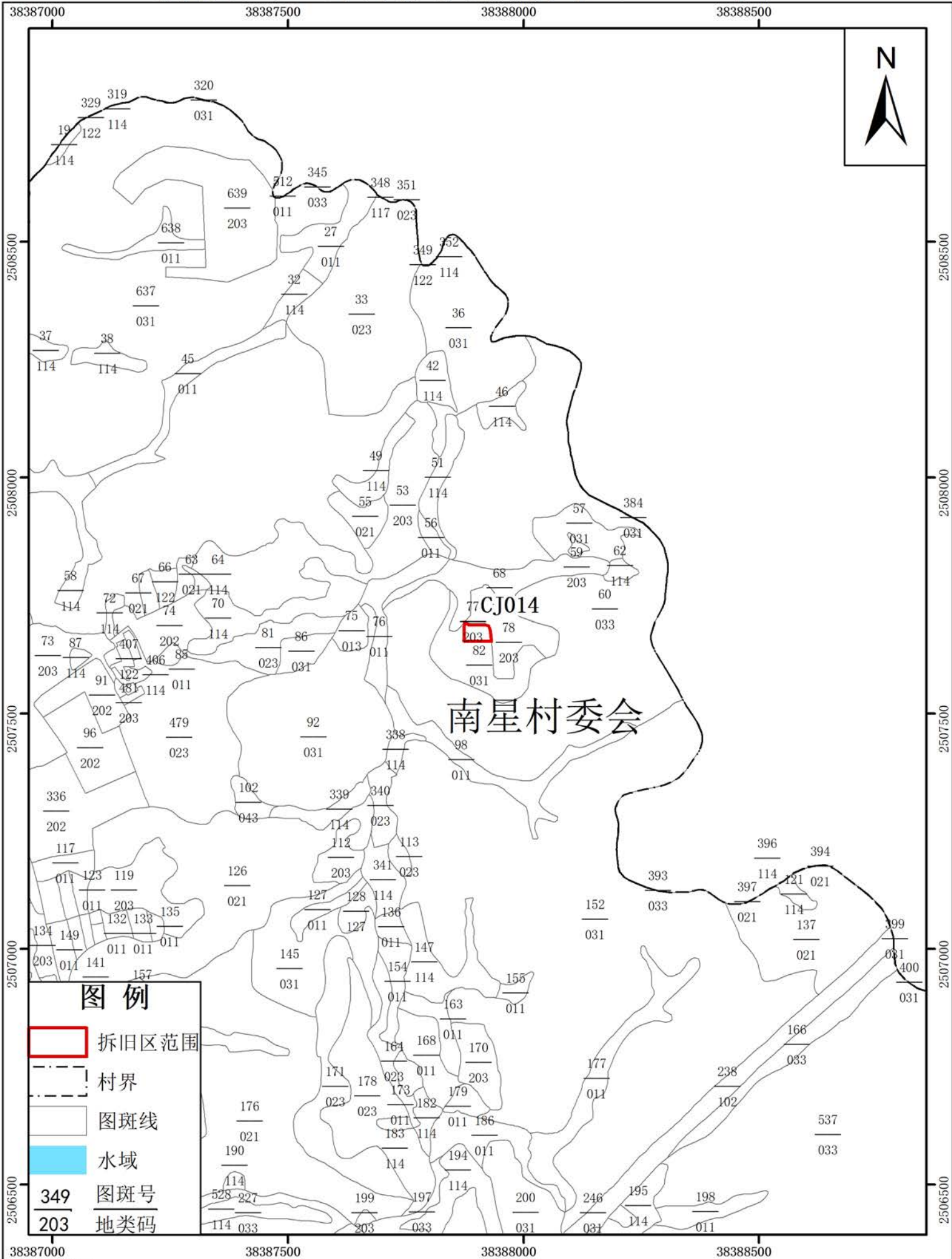
鹤山市城乡建设用地增减挂钩试点鹤城镇 拆旧区土地利用现状图（2018年）



鹤山市城乡建设用地增减挂钩试点鹤城镇拆旧区土地利用现状图（2018年）



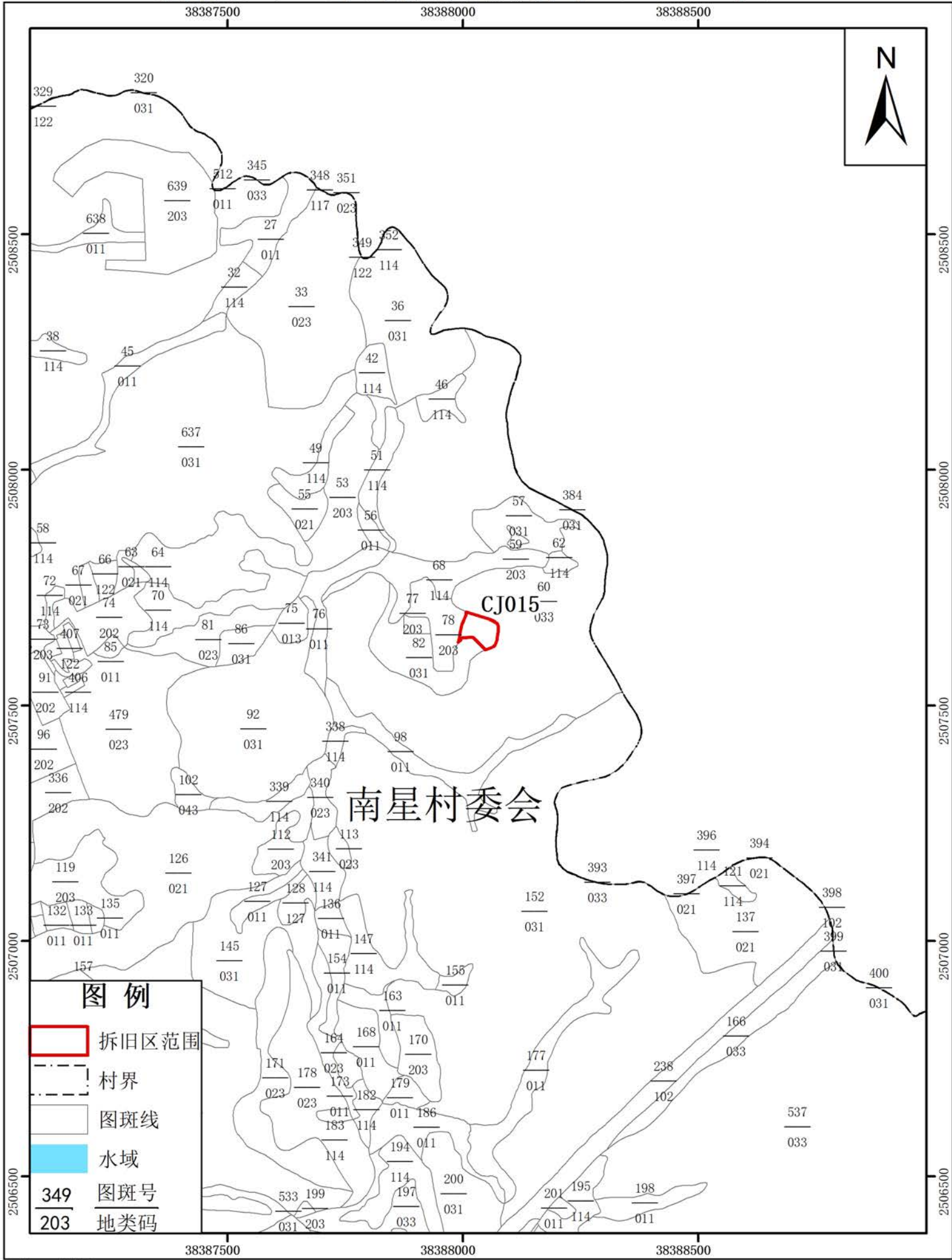
鹤山市城乡建设用地增减挂钩试点鹤城镇拆旧区土地利用现状图（2018年）



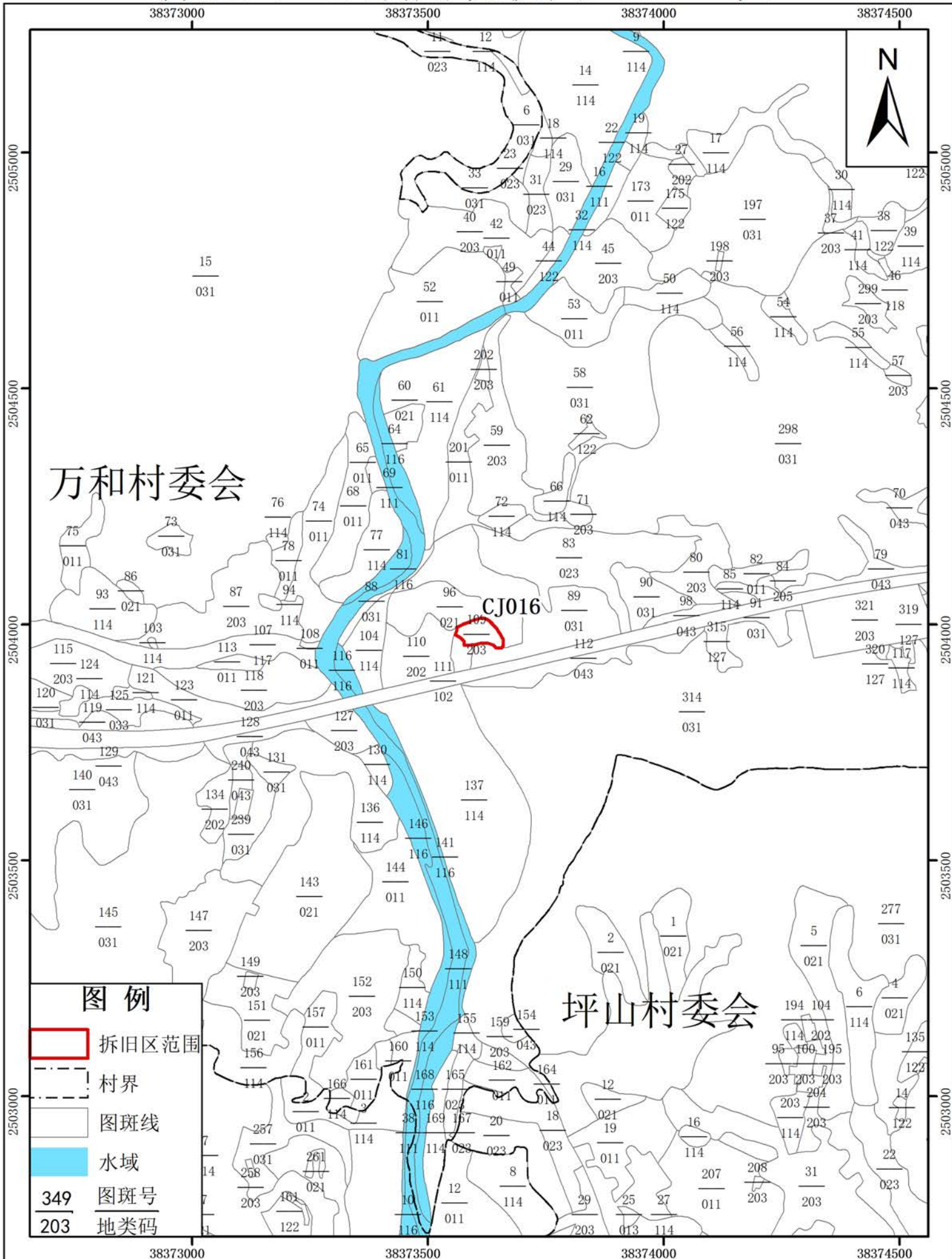
图例

- 拆旧区范围
- 村界
- 图斑线
- 水域
- 349 图斑号
- 203 地类码

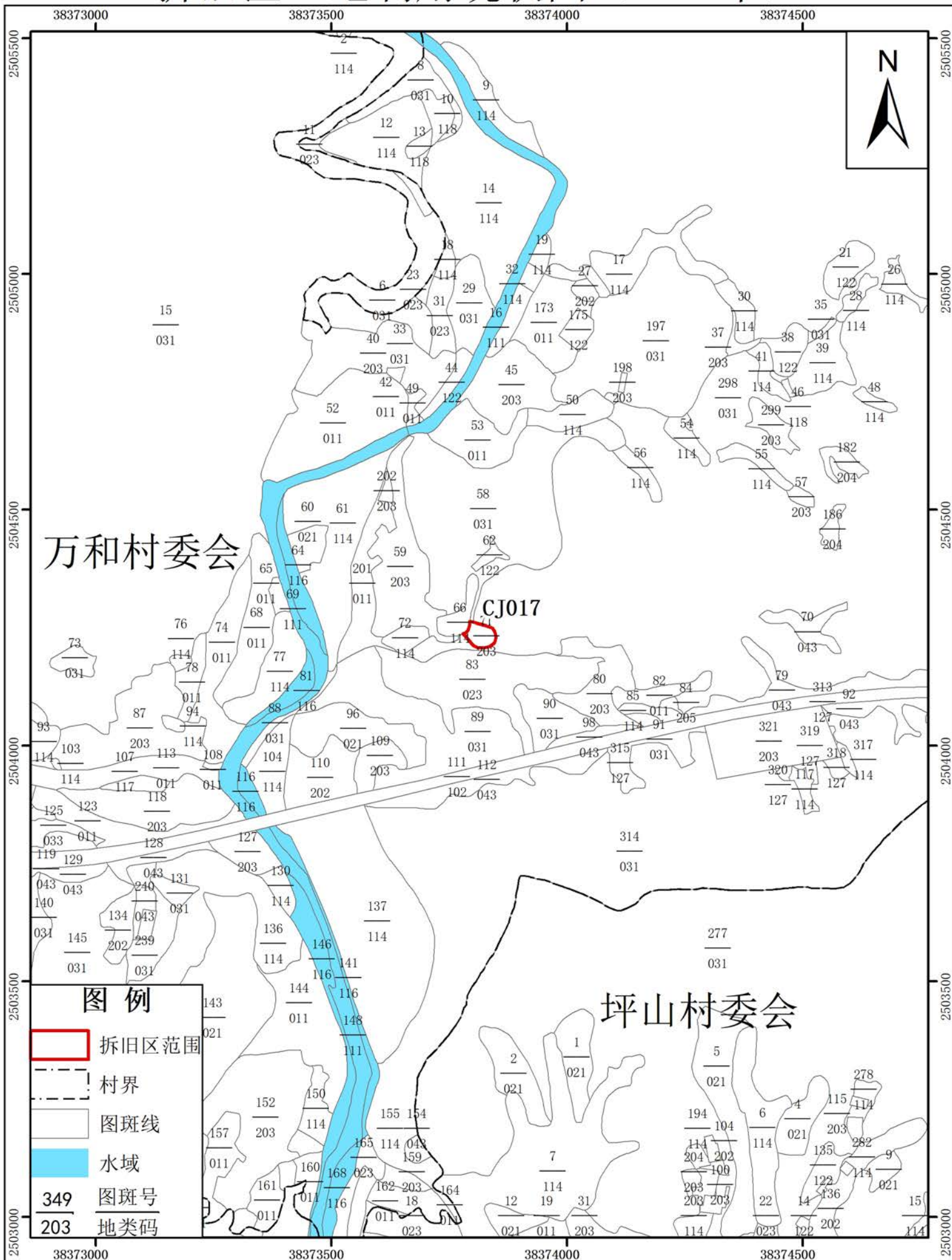
鹤山市城乡建设用地增减挂钩试点鹤城镇拆旧区土地利用现状图（2018年）



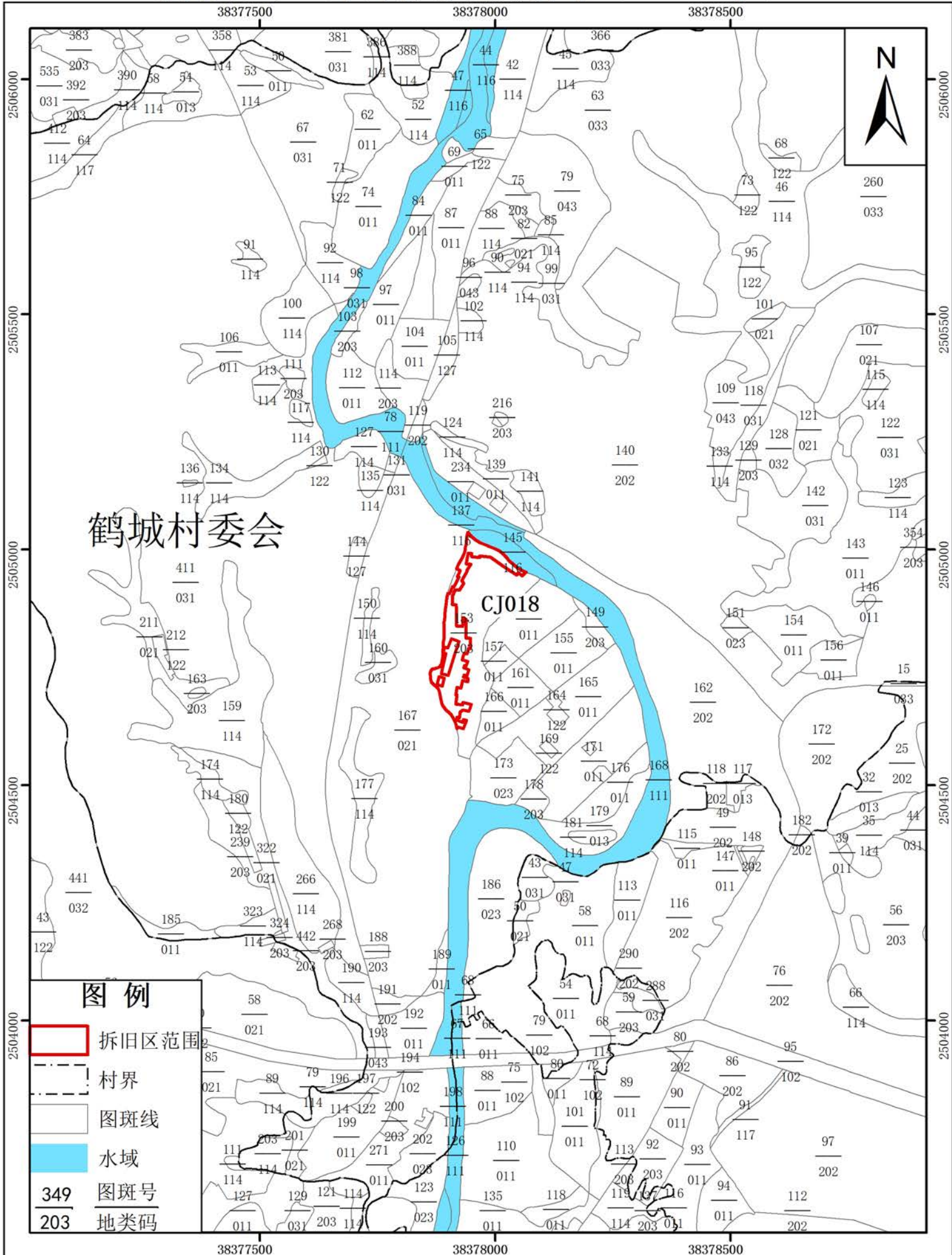
鹤山市城乡建设用地增减挂钩试点鹤城镇拆旧区土地利用现状图（2018年）



鹤山市城乡建设用地增减挂钩试点鹤城镇拆旧区土地利用现状图（2018年）



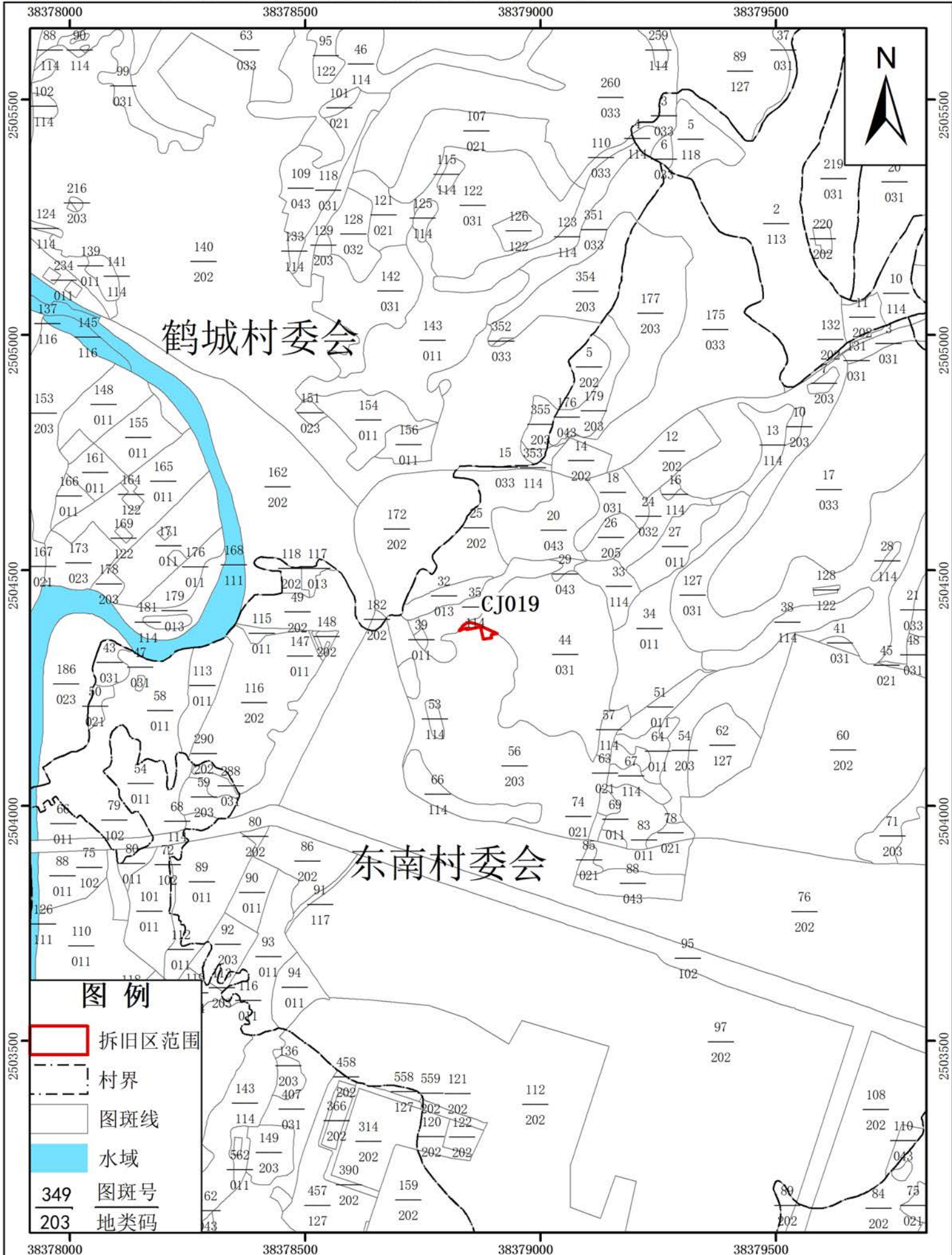
鹤山市城乡建设用地增减挂钩试点鹤城镇拆旧区土地利用现状图（2018年）



图例

- 拆旧区范围
- 村界
- 图斑线
- 水域
- 图斑号
- 地类码

鹤山市城乡建设用地增减挂钩试点鹤城镇拆旧区土地利用现状图（2018年）



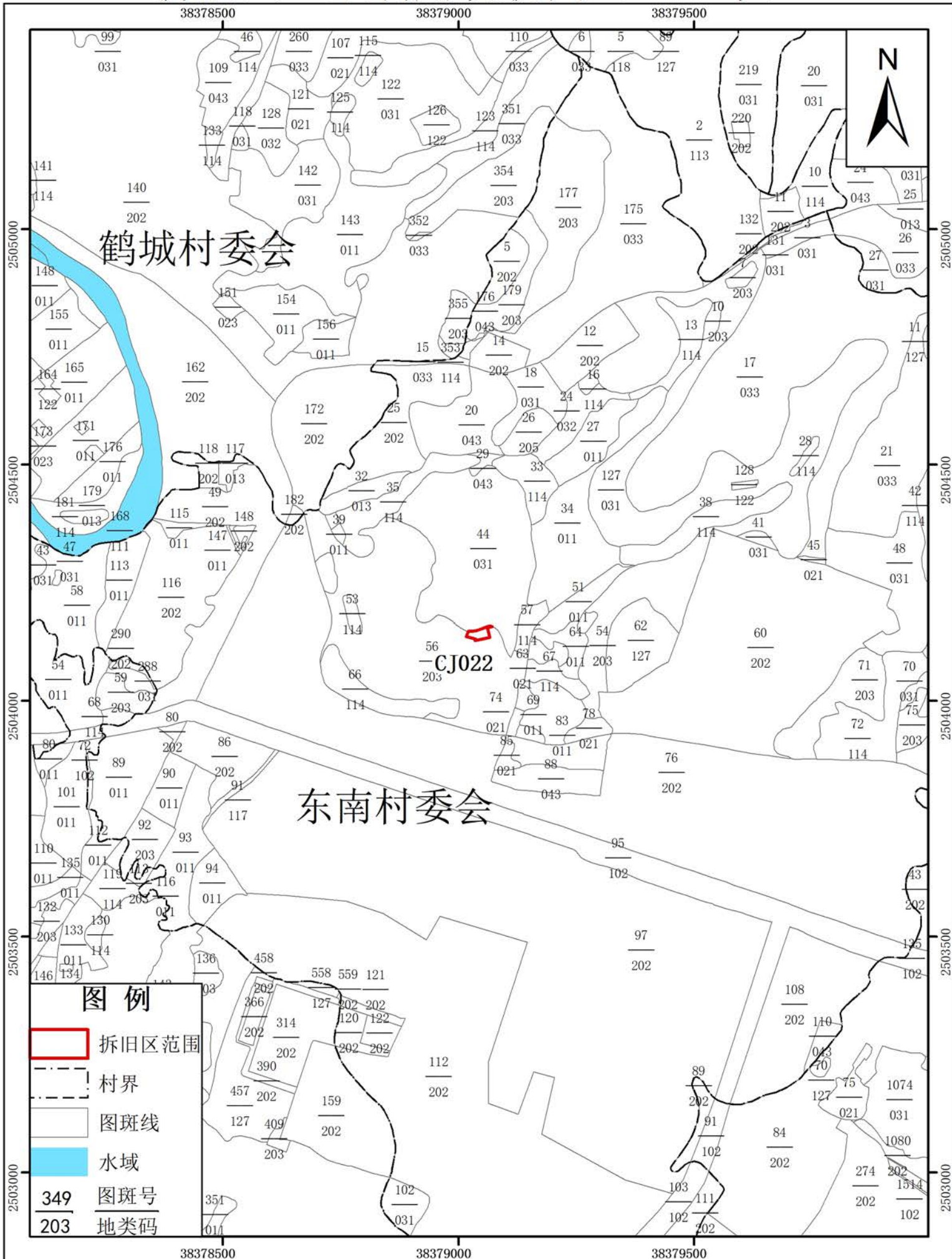
鹤山市城乡建设用地增减挂钩试点鹤城镇拆旧区土地利用现状图 (2018年)



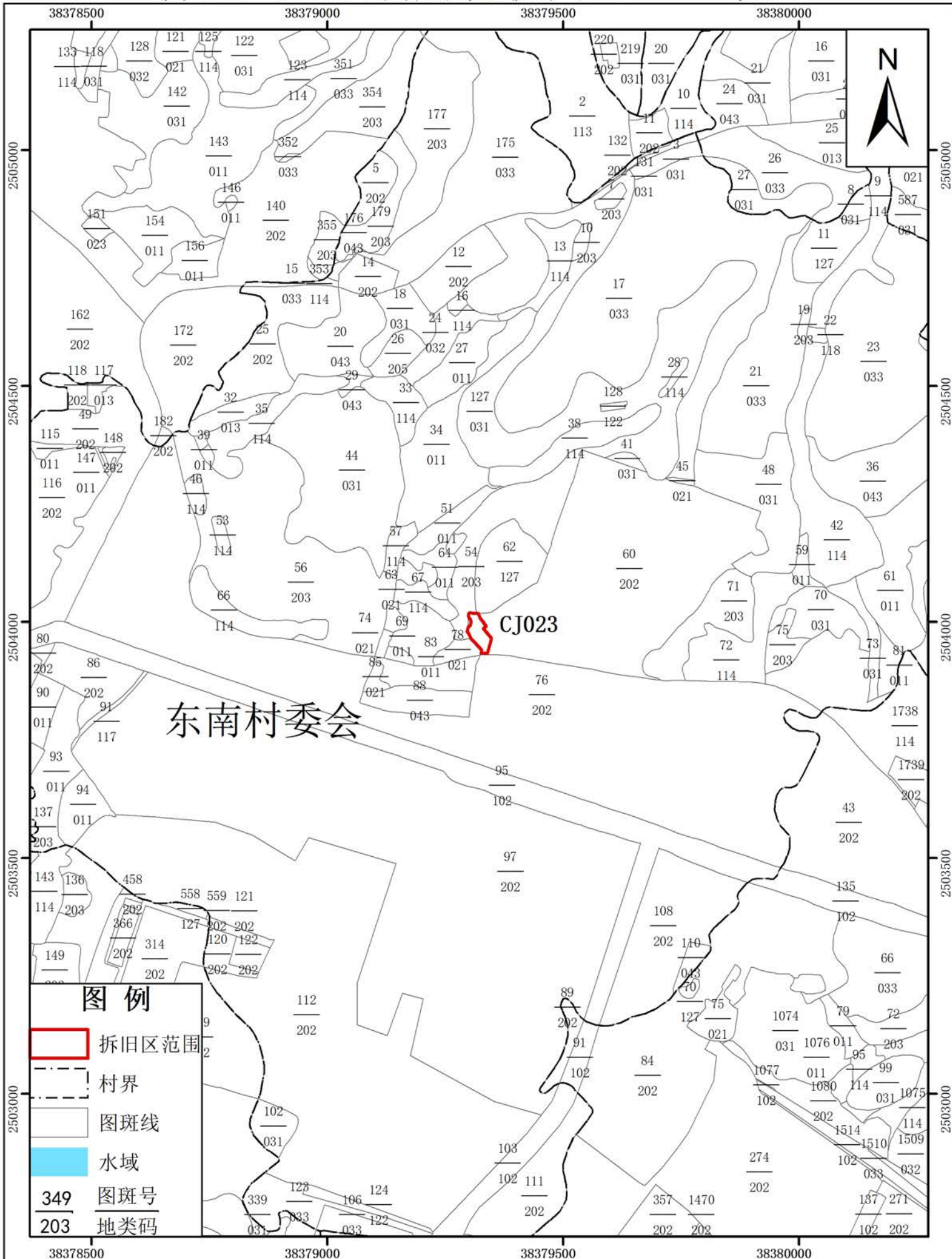
鹤山市城乡建设用地增减挂钩试点鹤城镇拆旧区土地利用现状图 (2018年)



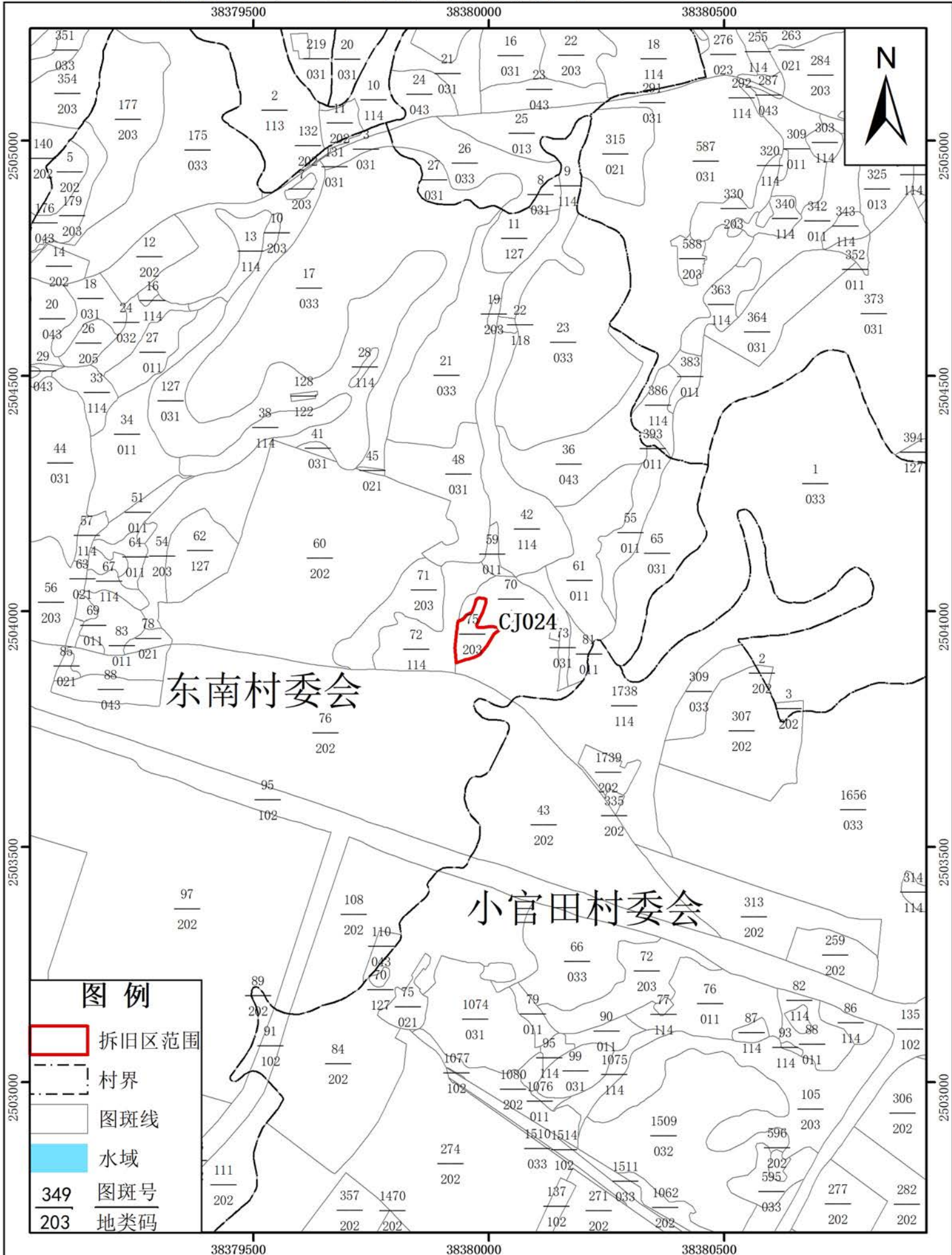
鹤山市城乡建设用地增减挂钩试点鹤城镇拆旧区土地利用现状图 (2018年)



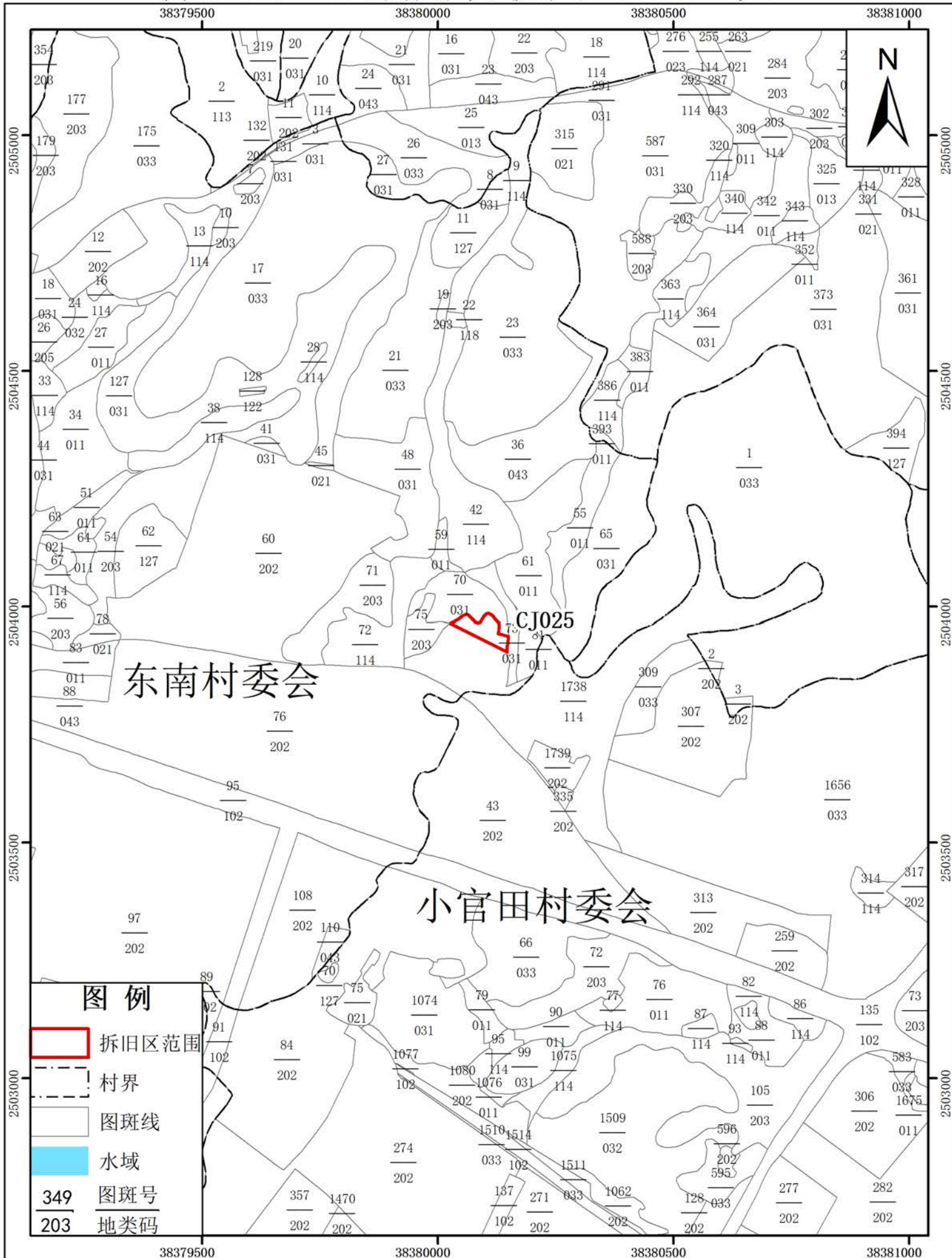
鹤山市城乡建设用地增减挂钩试点鹤城镇拆旧区土地利用现状图（2018年）



鹤山市城乡建设用地增减挂钩试点鹤城镇拆旧区土地利用现状图（2018年）



鹤山市城乡建设用地增减挂钩试点鹤城镇拆旧区土地利用现状图（2018年）



东南村委会

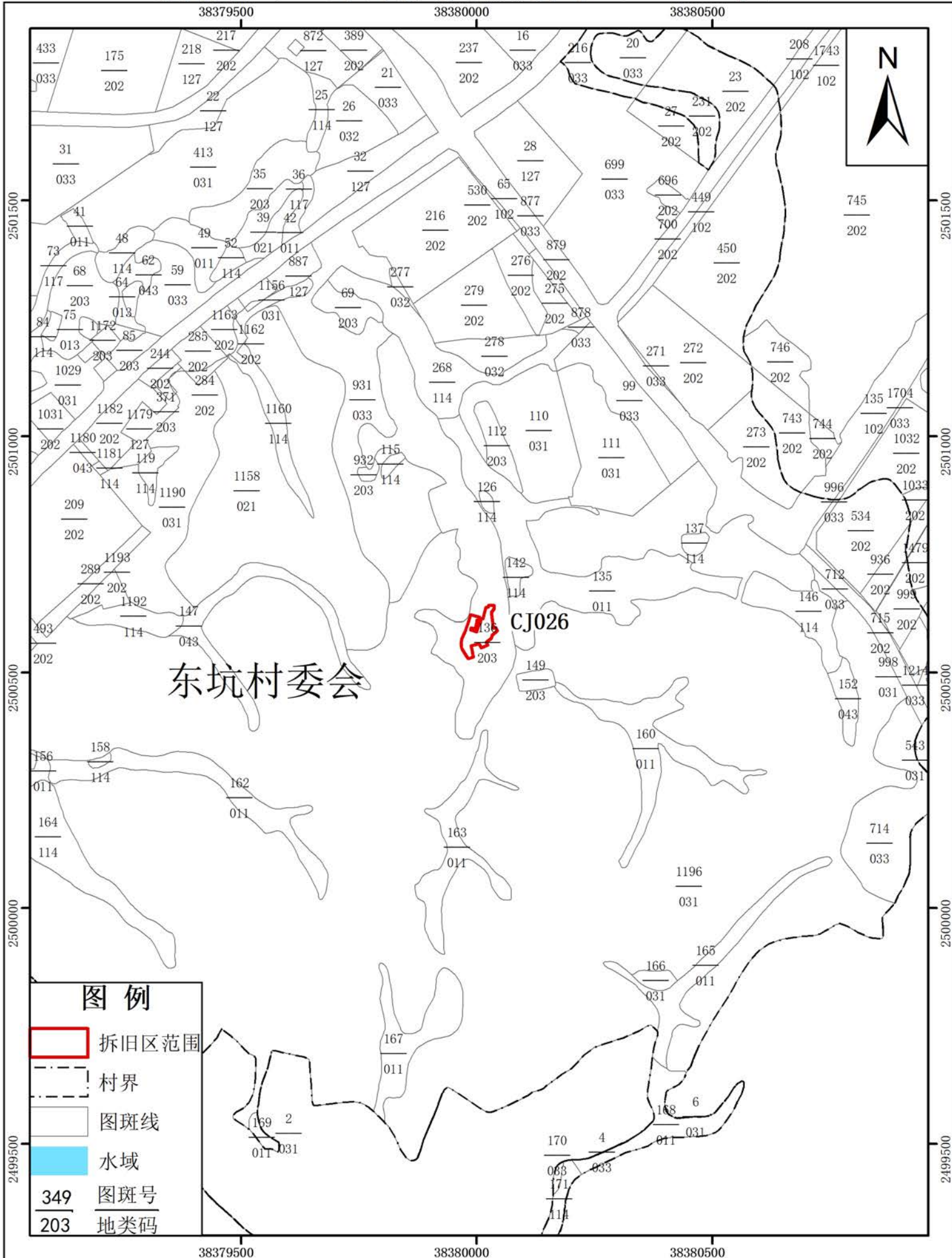
小官田村委会

CJ025

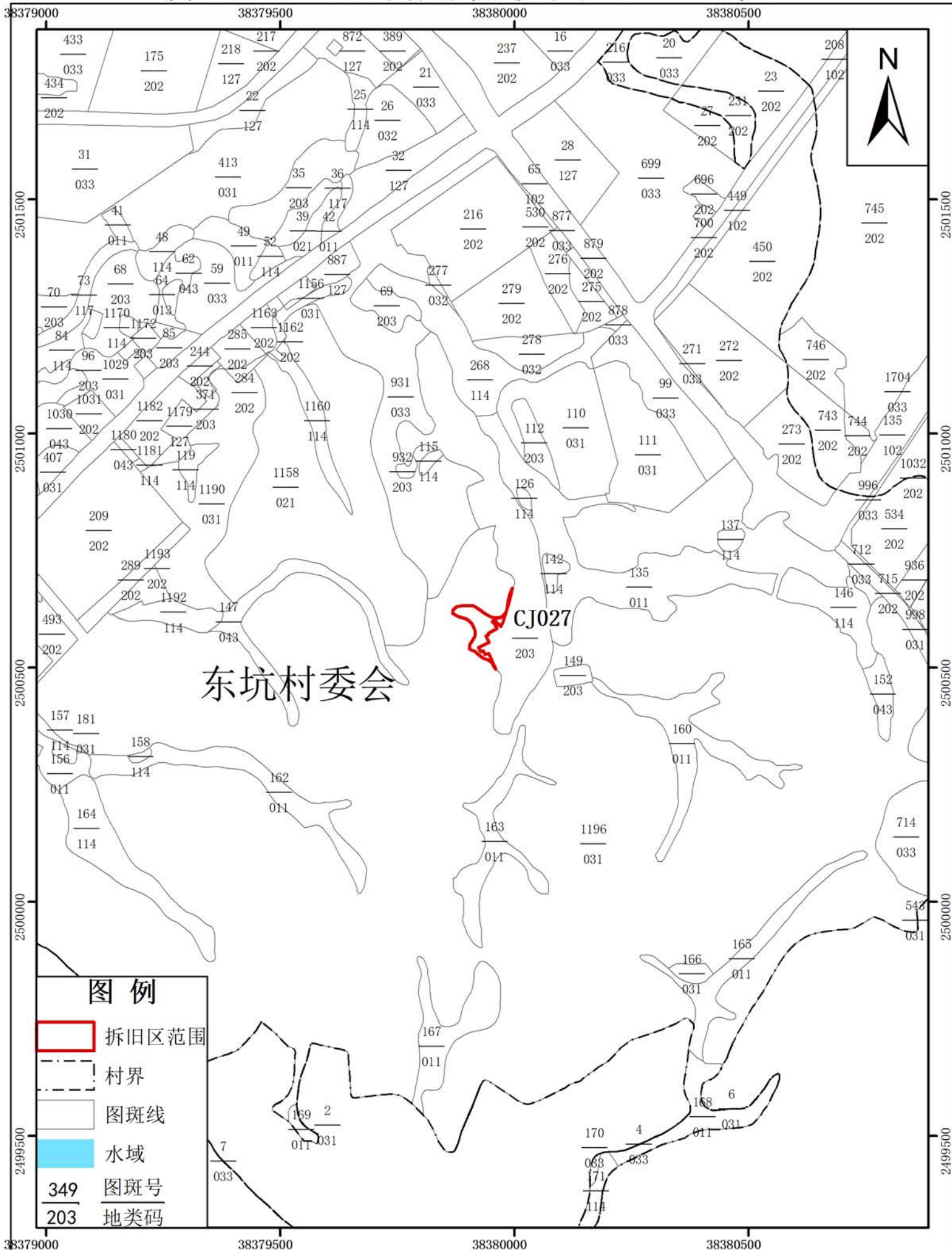
图例

- 拆旧区范围
- 村界
- 图斑线
- 水域
- 349 图斑号
- 203 地类码

鹤山市城乡建设用地增减挂钩试点鹤城镇拆旧区土地利用现状图（2018年）



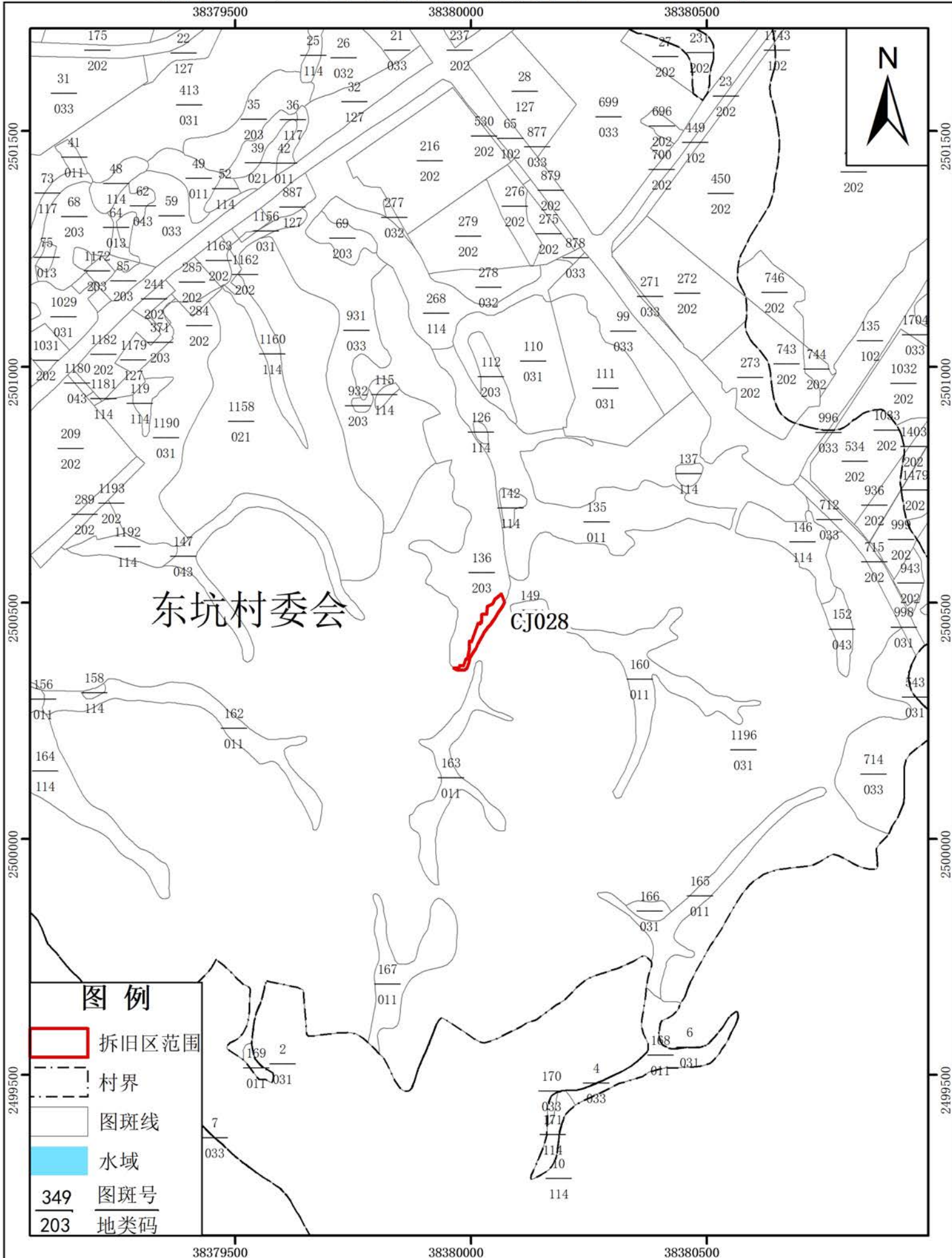
鹤山市城乡建设用地增减挂钩试点鹤城镇拆旧区土地利用现状图（2018年）



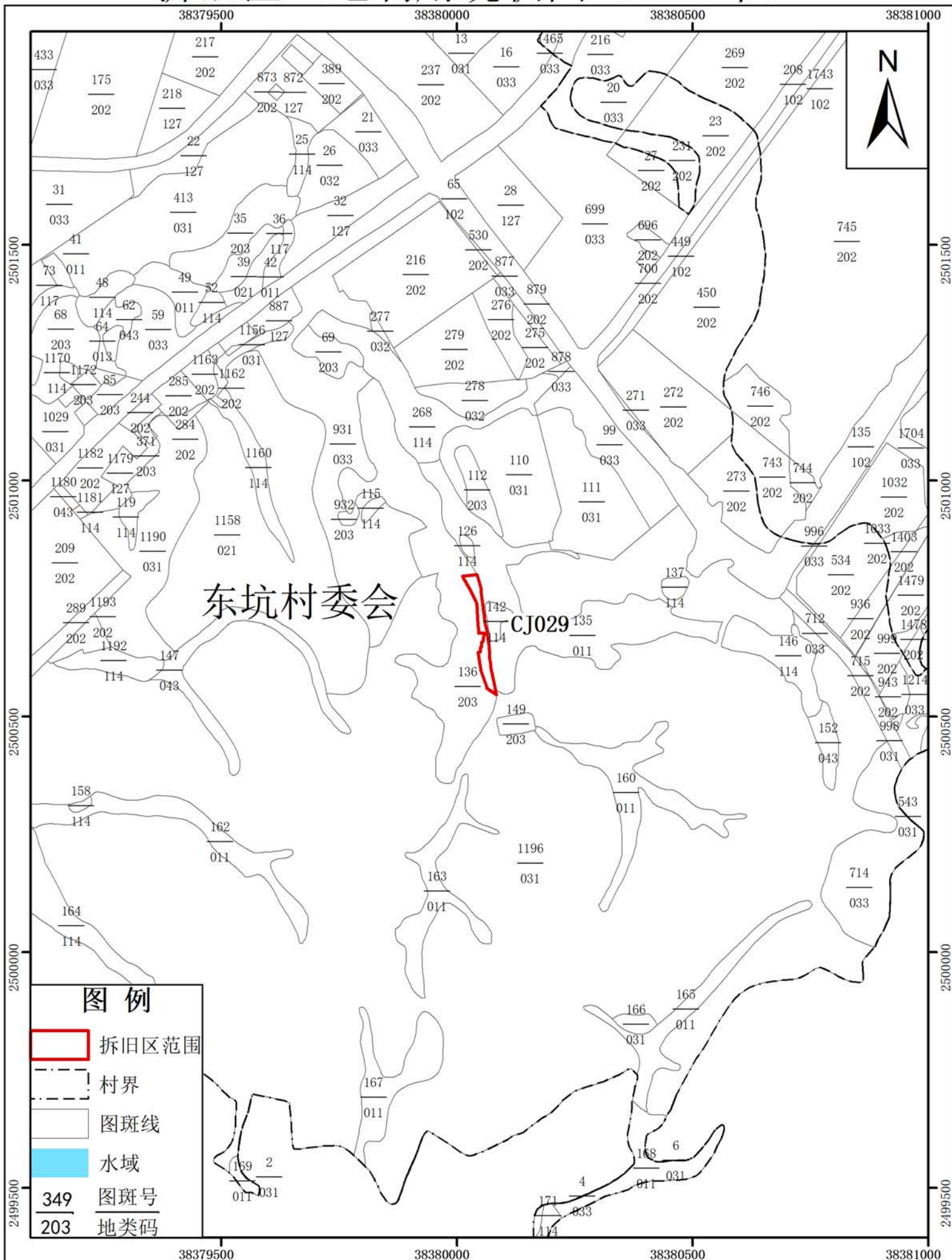
东坑村委会

CJ027

鹤山市城乡建设用地增减挂钩试点鹤城镇拆旧区土地利用现状图（2018年）



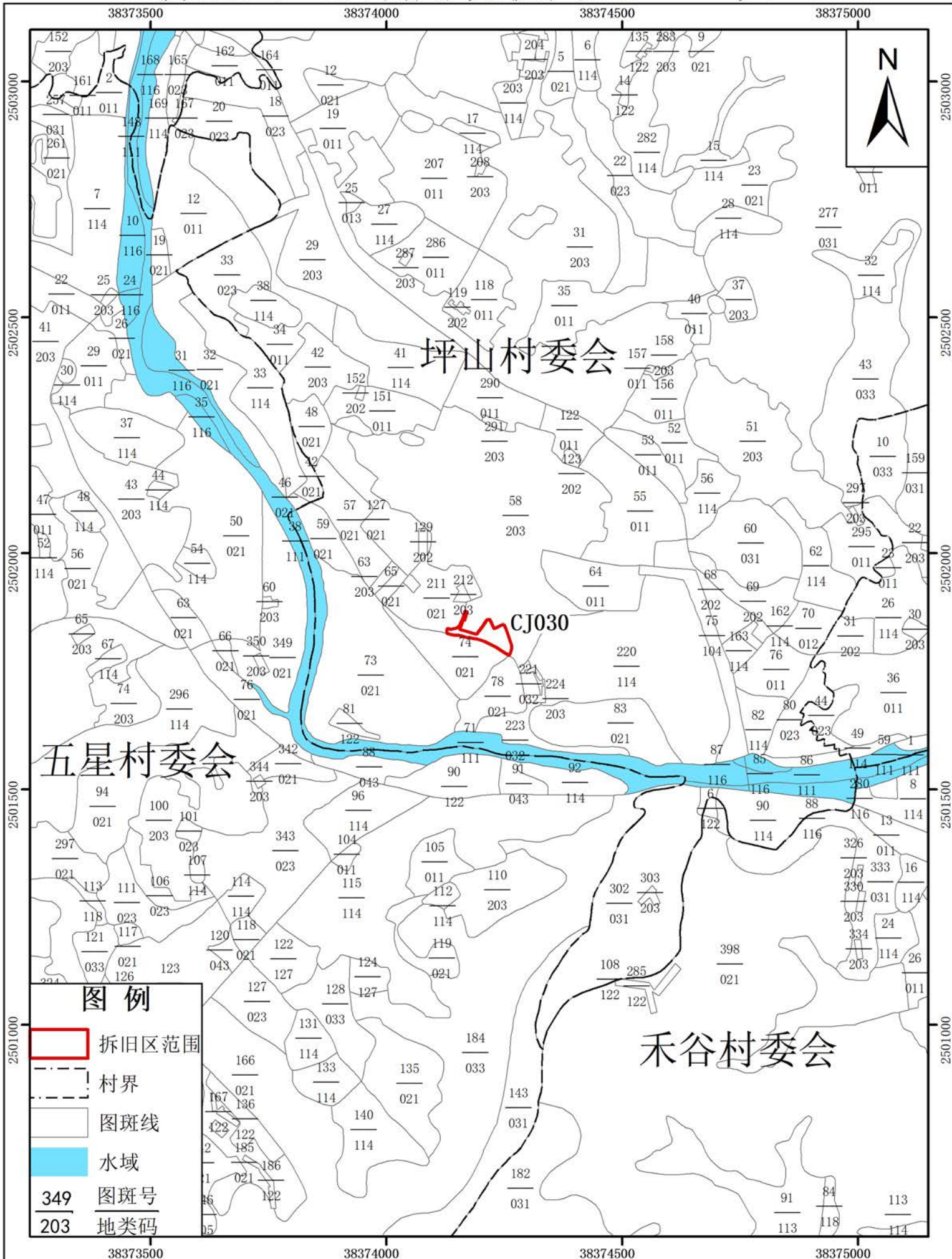
鹤山市城乡建设用地增减挂钩试点鹤城镇拆旧区土地利用现状图（2018年）



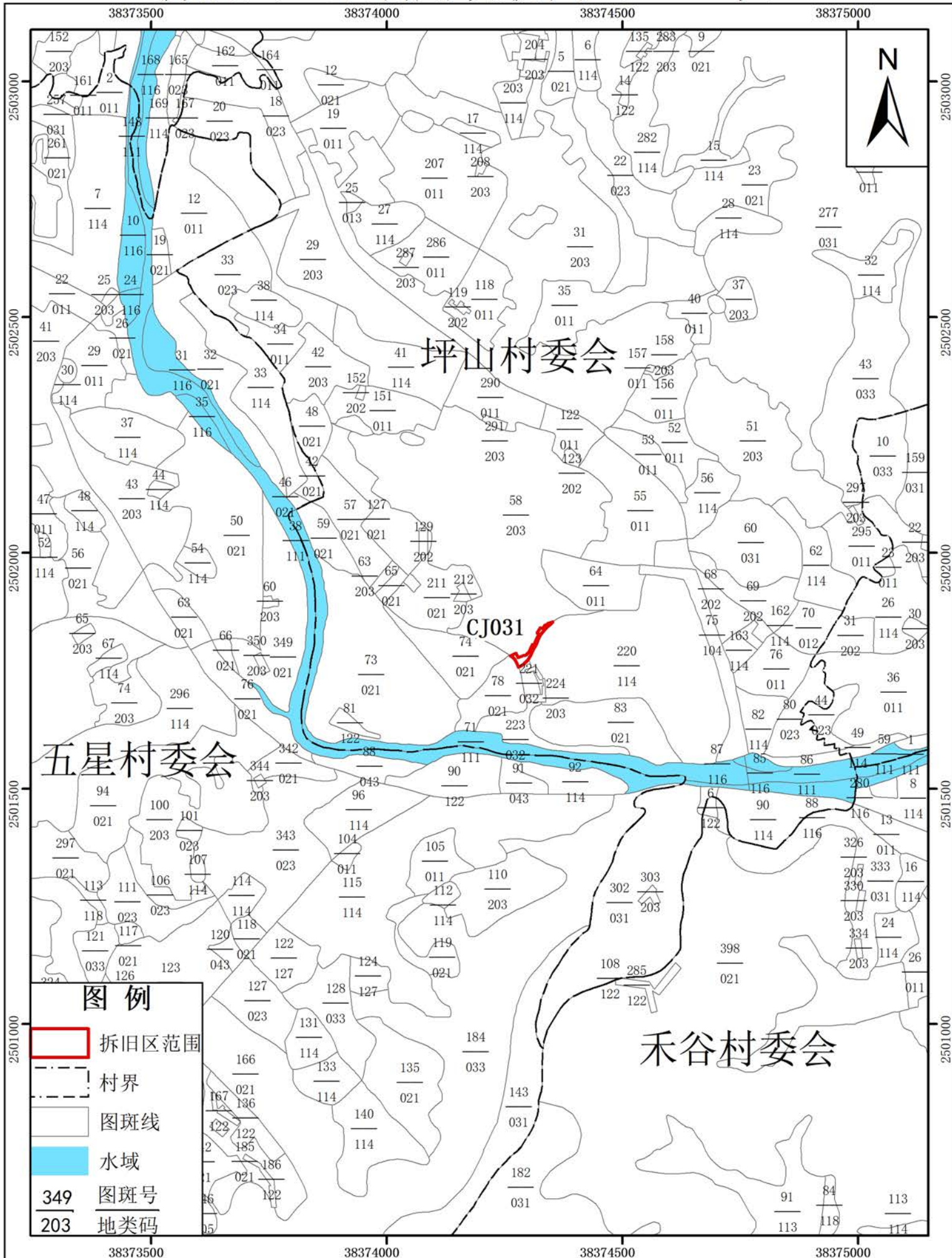
图例

- 拆旧区范围
- 村界
- 图斑线
- 水域
- 349 图斑号
- 203 地类码

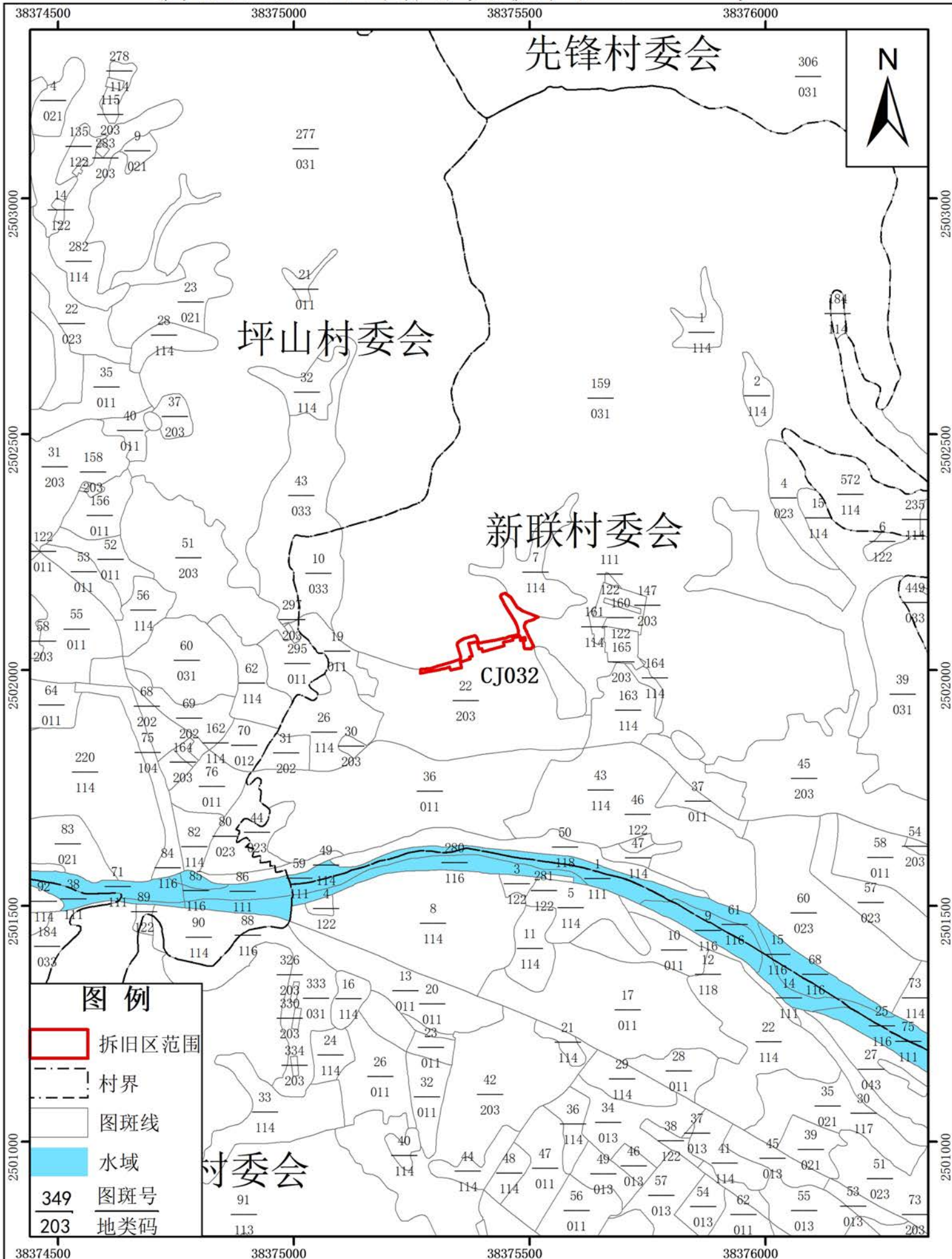
鹤山市城乡建设用地增减挂钩试点鹤城镇拆旧区土地利用现状图 (2018年)



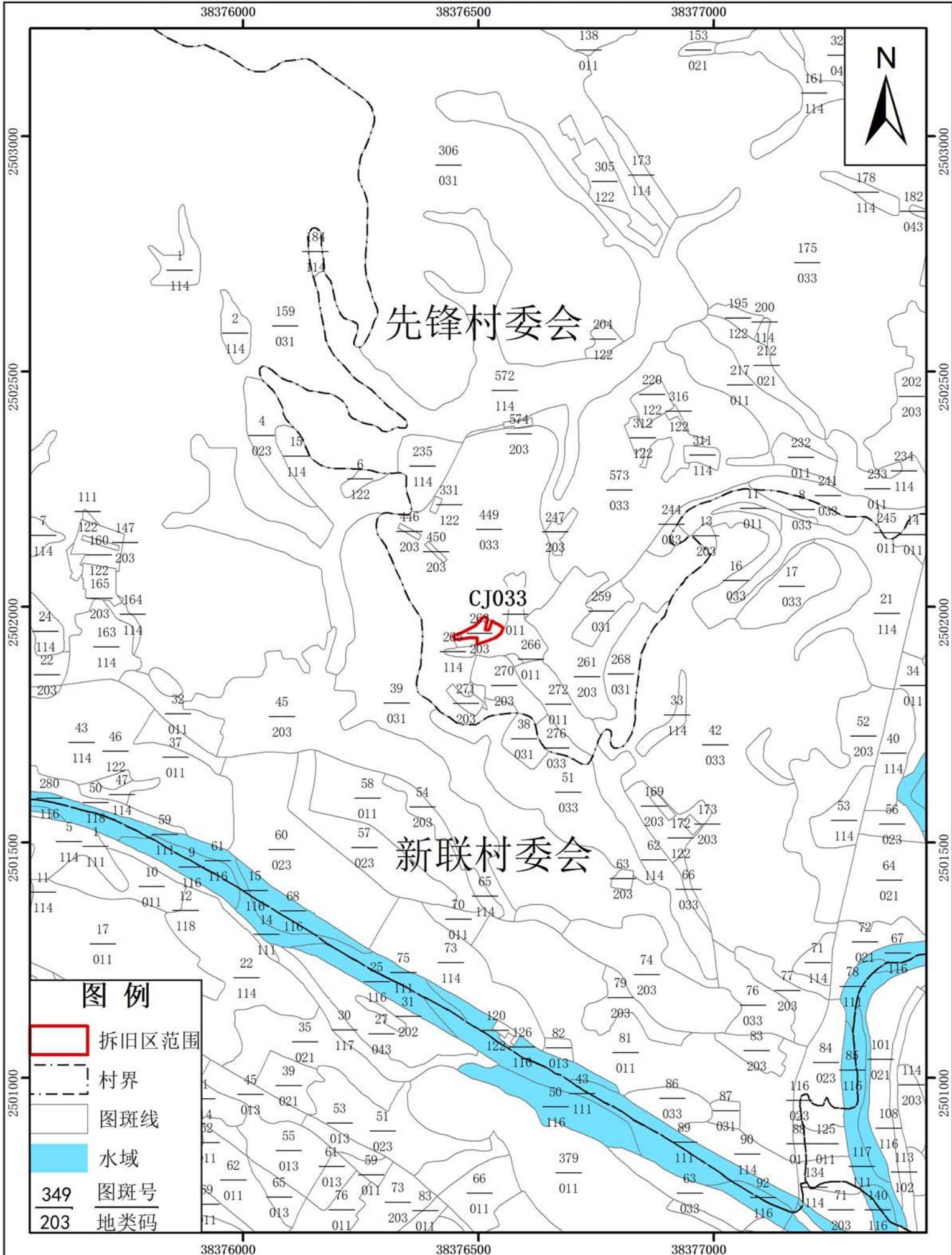
鹤山市城乡建设用地增减挂钩试点鹤城镇拆旧区土地利用现状图（2018年）



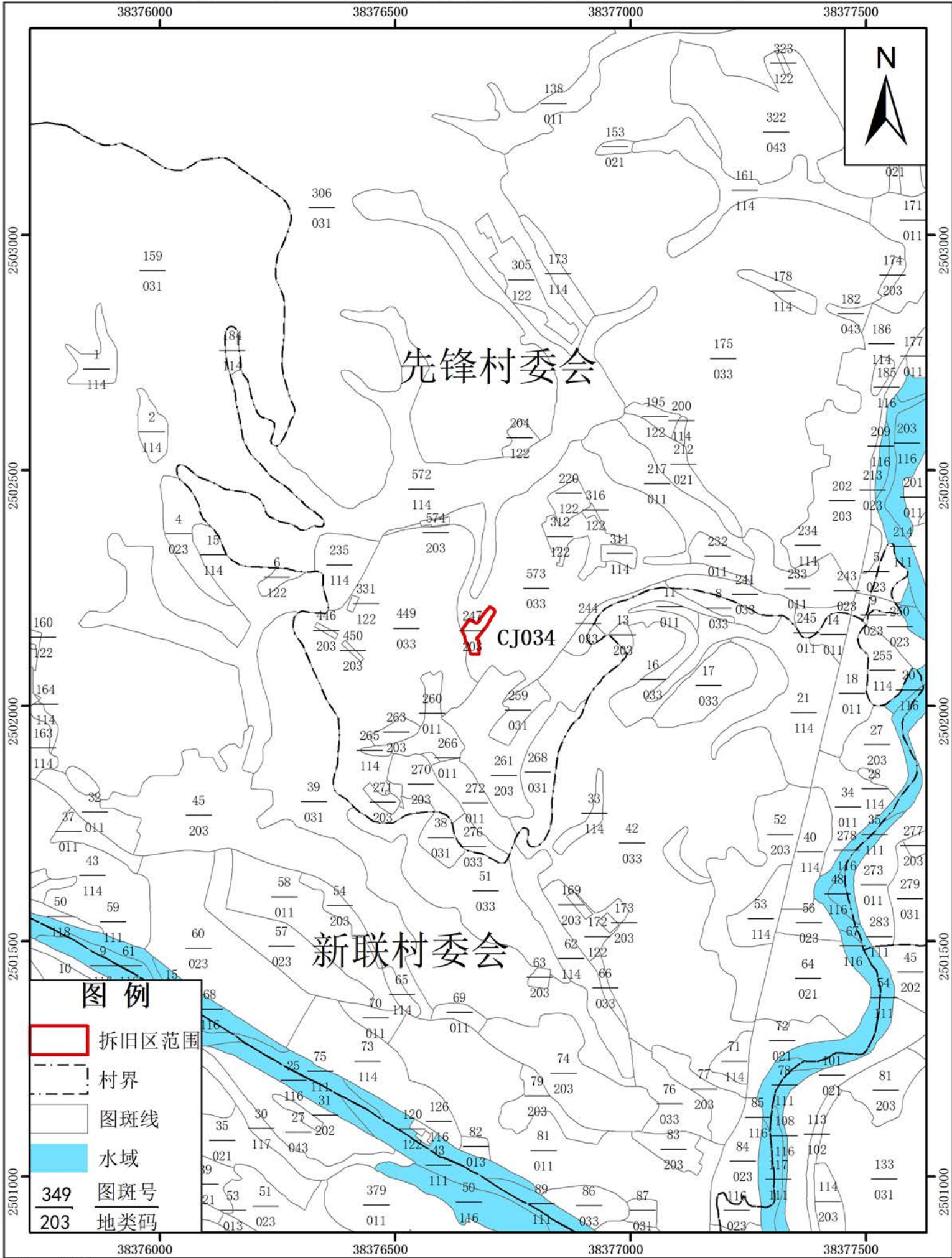
鹤山市城乡建设用地增减挂钩试点鹤城镇拆旧区土地利用现状图（2018年）



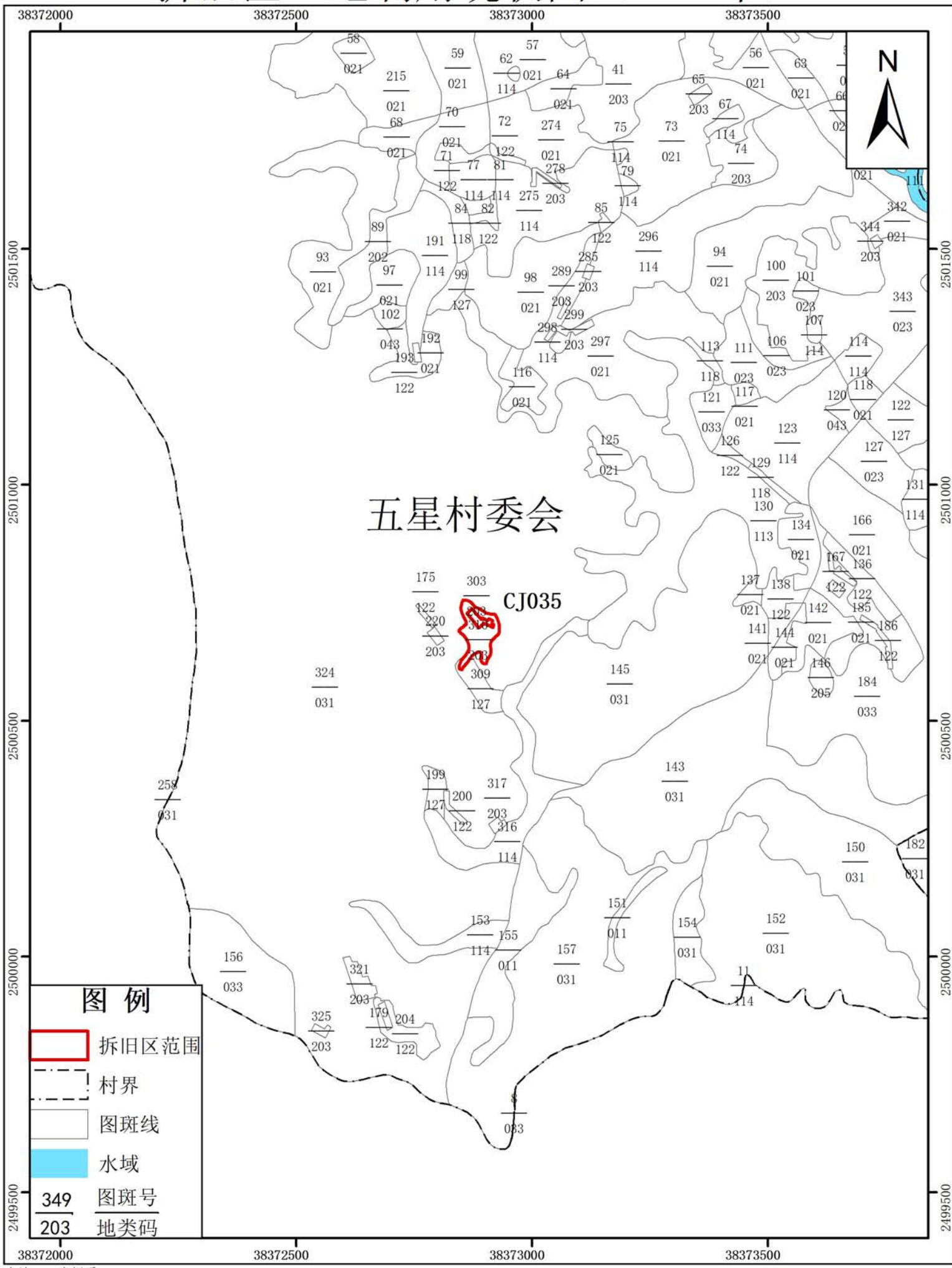
鹤山市城乡建设用地增减挂钩试点鹤城镇拆旧区土地利用现状图 (2018年)



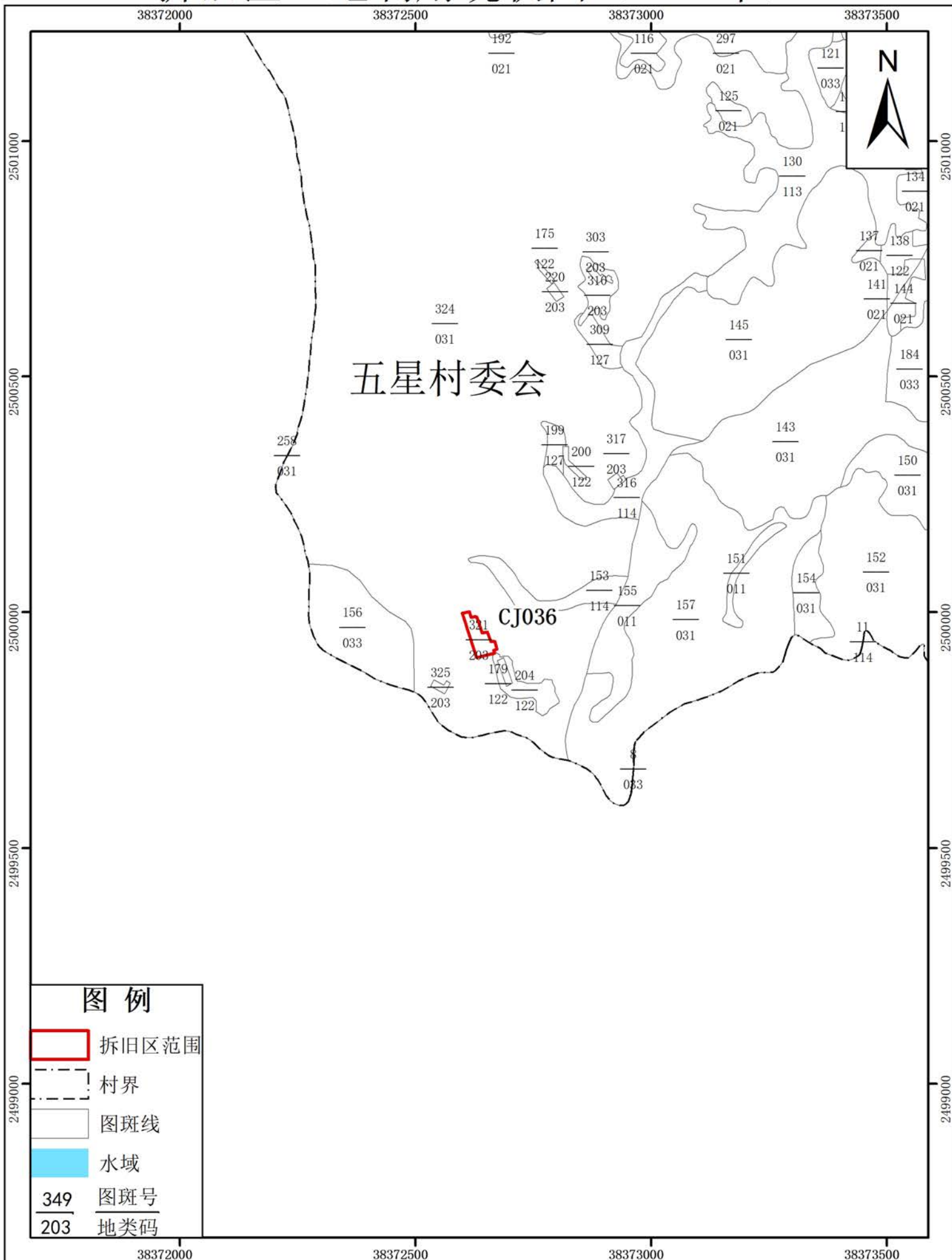
鹤山市城乡建设用地增减挂钩试点鹤城镇拆旧区土地利用现状图（2018年）



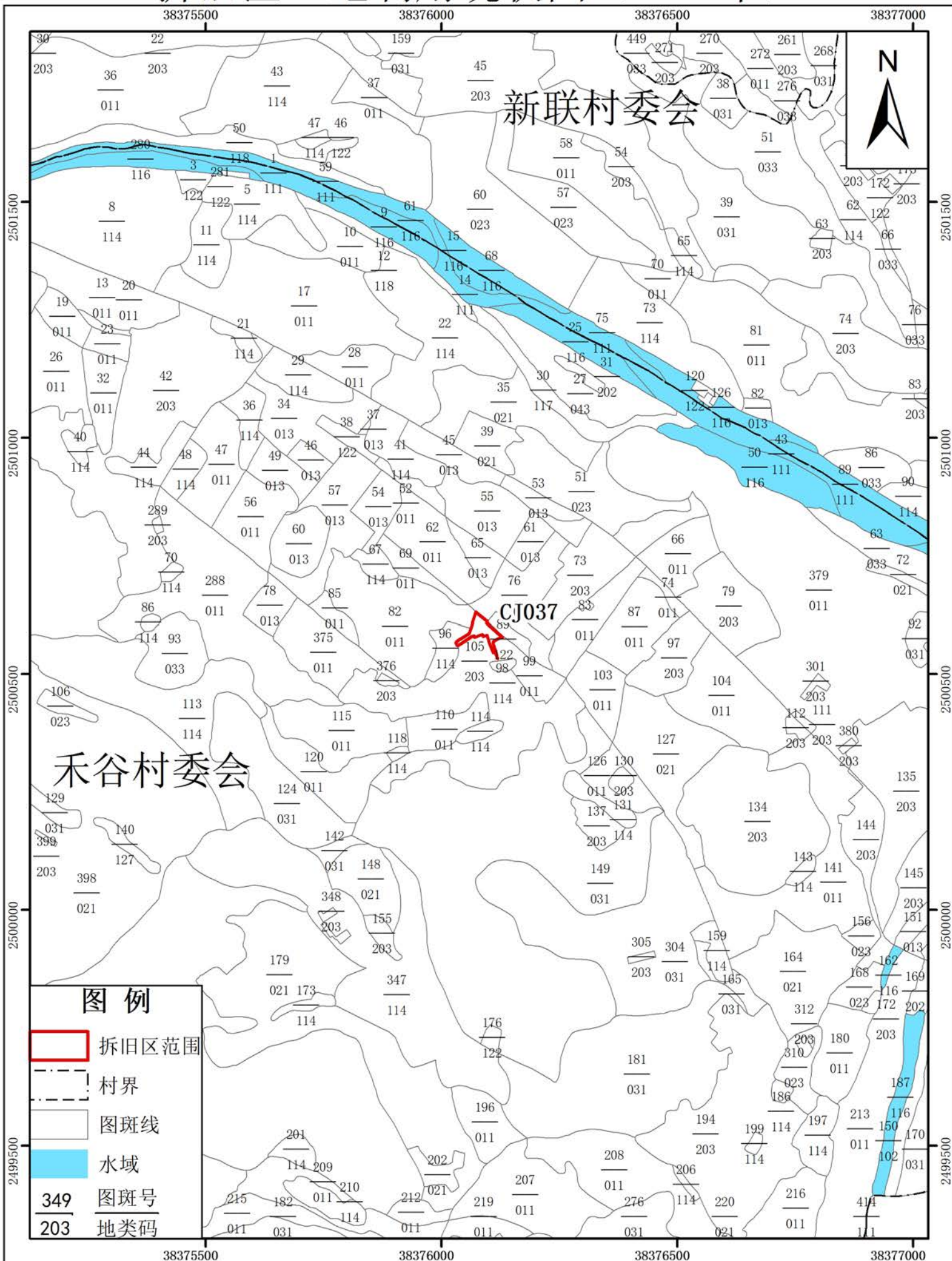
鹤山市城乡建设用地增减挂钩试点鹤城镇拆旧区土地利用现状图（2018年）



鹤山市城乡建设用地增减挂钩试点鹤城镇 拆旧区土地利用现状图（2018年）



鹤山市城乡建设用地增减挂钩试点鹤城镇拆旧区土地利用现状图 (2018年)



新联村委会

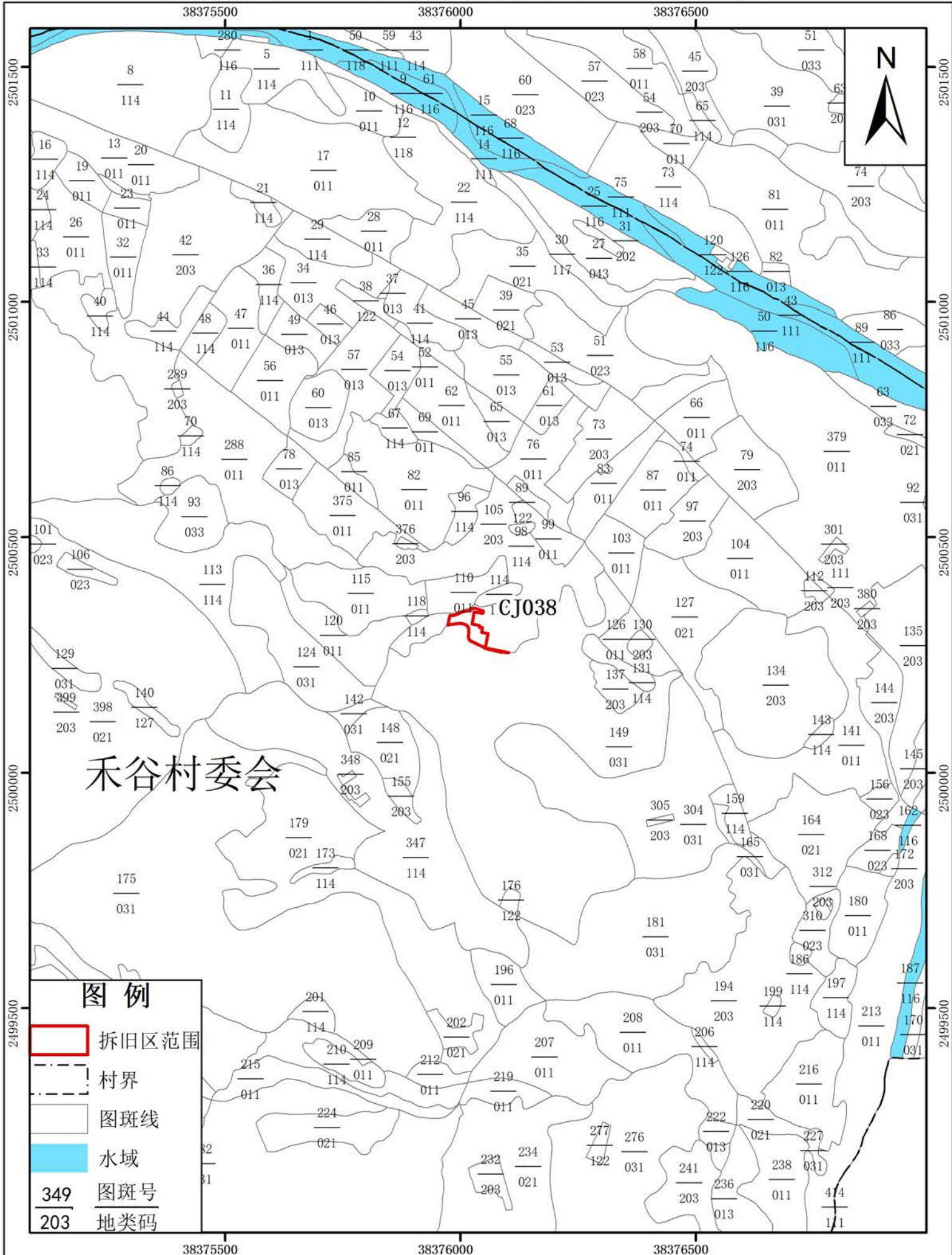
禾谷村委会

Cj037

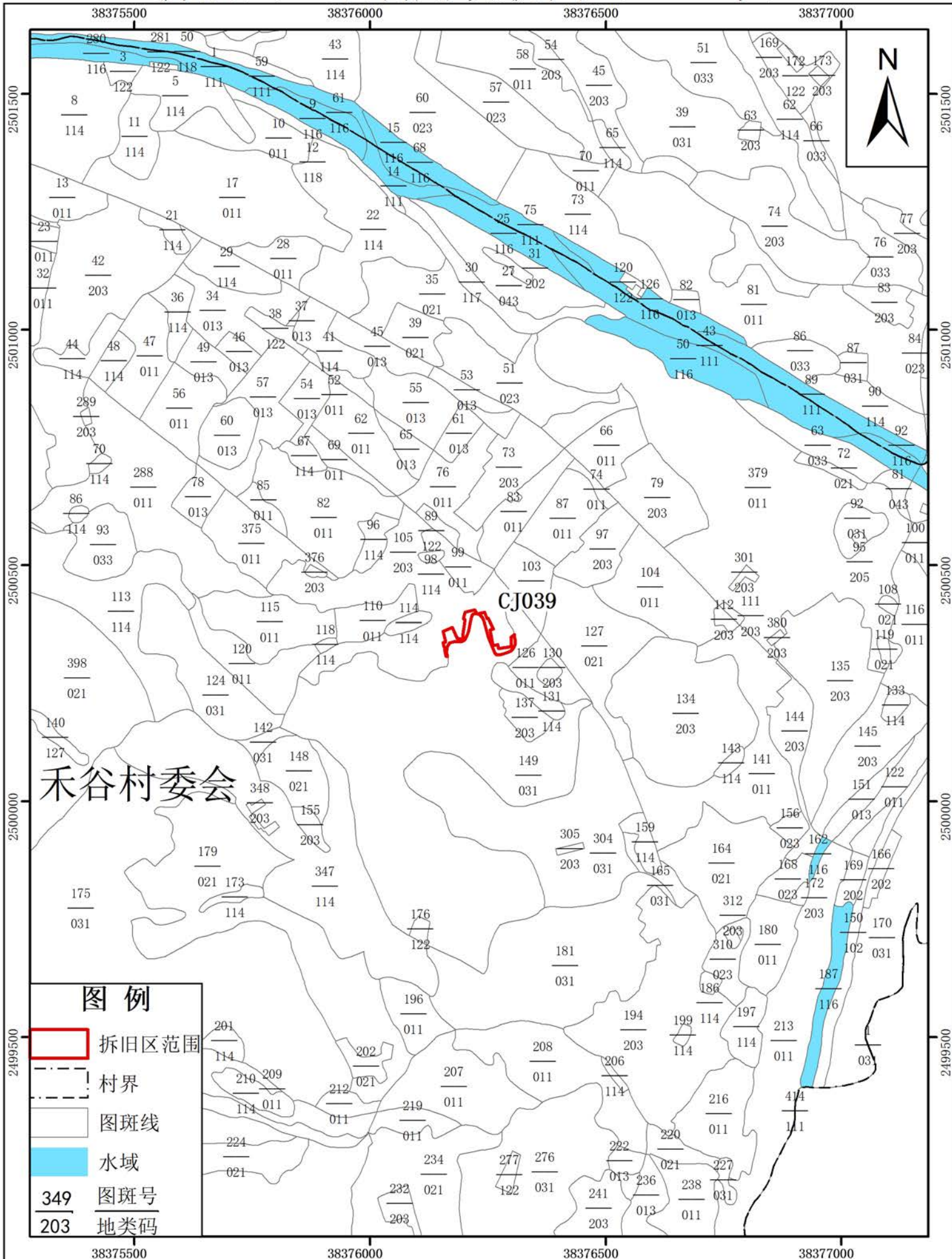
图例

- 拆旧区范围
- 村界
- 图斑线
- 水域
- 图斑号
- 地类码

鹤山市城乡建设用地增减挂钩试点鹤城镇拆旧区土地利用现状图（2018年）



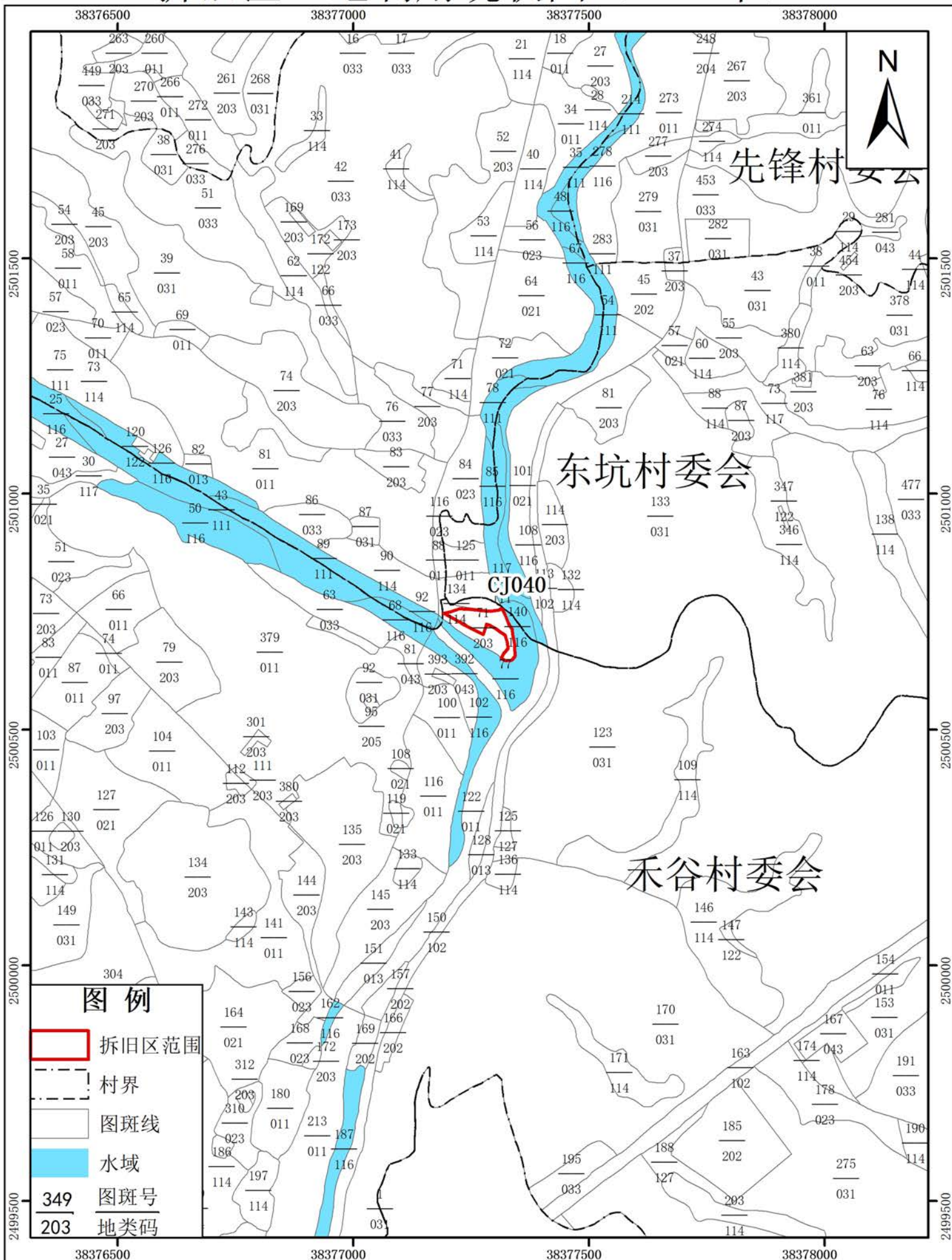
鹤山市城乡建设用地增减挂钩试点鹤城镇拆旧区土地利用现状图 (2018年)



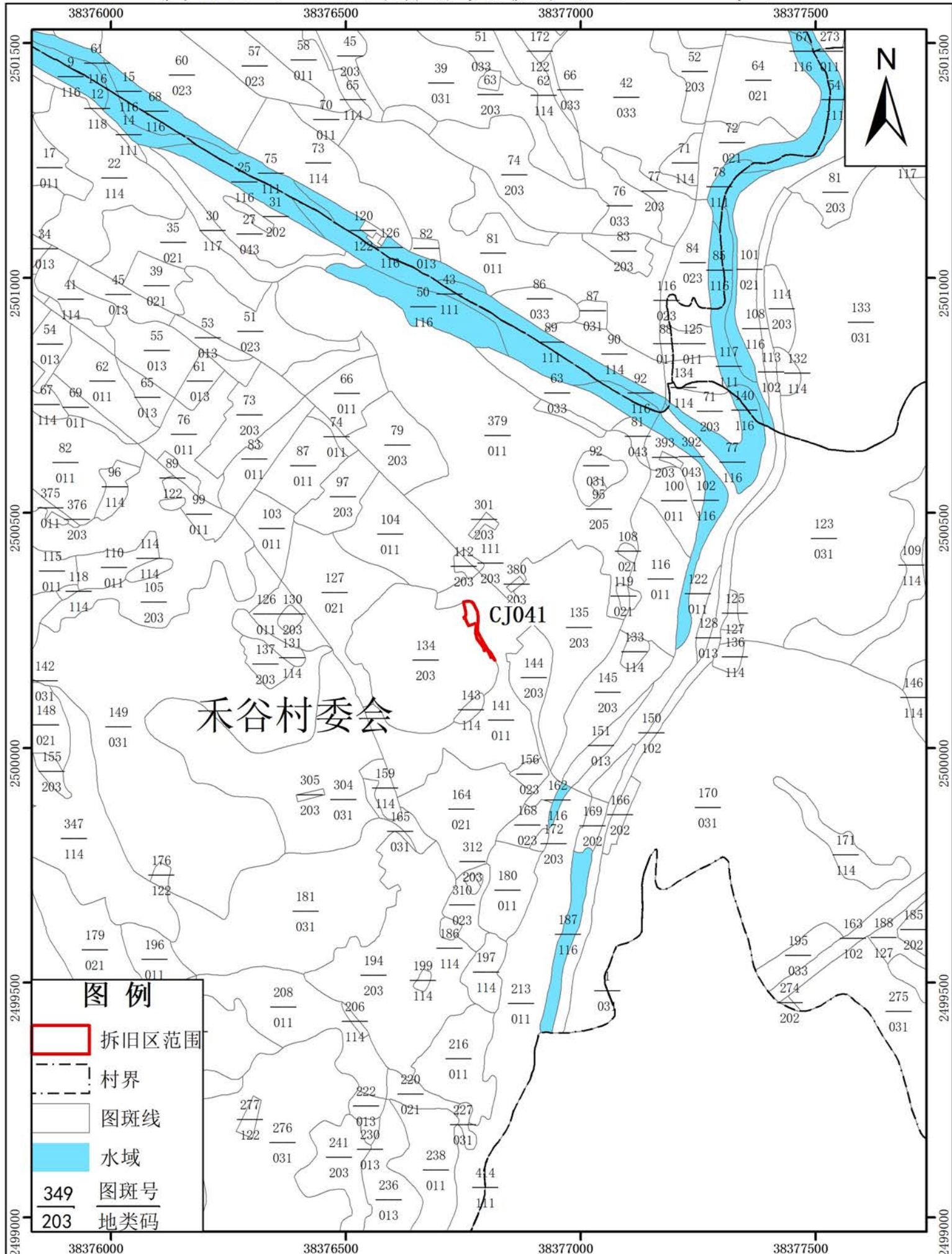
图例

- 拆旧区范围
- 村界
- 图斑线
- 水域
- 349 图斑号
- 203 地类码

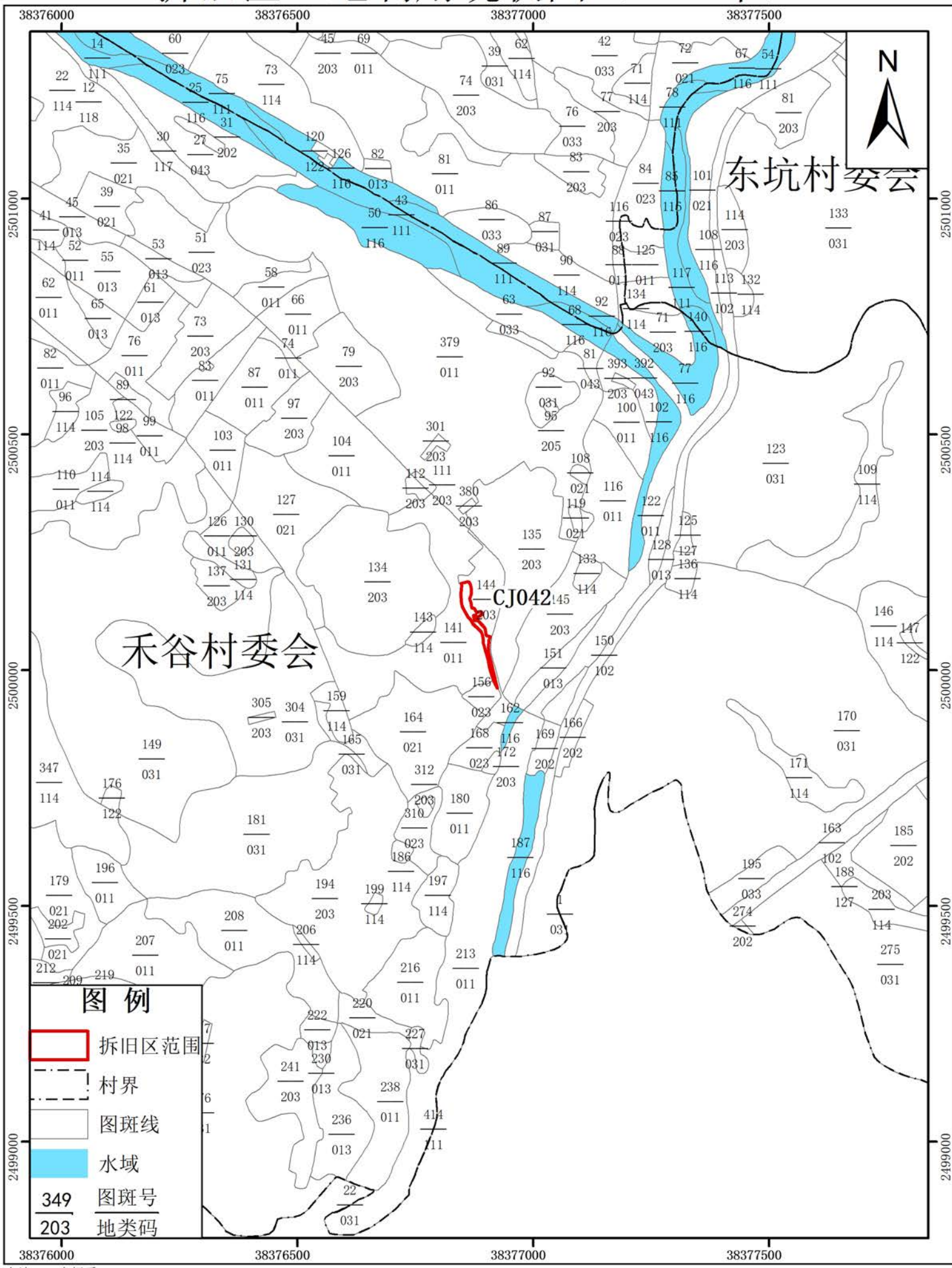
鹤山市城乡建设用地增减挂钩试点鹤城镇拆旧区土地利用现状图 (2018年)



鹤山市城乡建设用地增减挂钩试点鹤城镇 拆旧区土地利用现状图（2018年）



鹤山市城乡建设用地增减挂钩试点鹤城镇拆旧区土地利用现状图（2018年）



东坑村委会

禾谷村委会

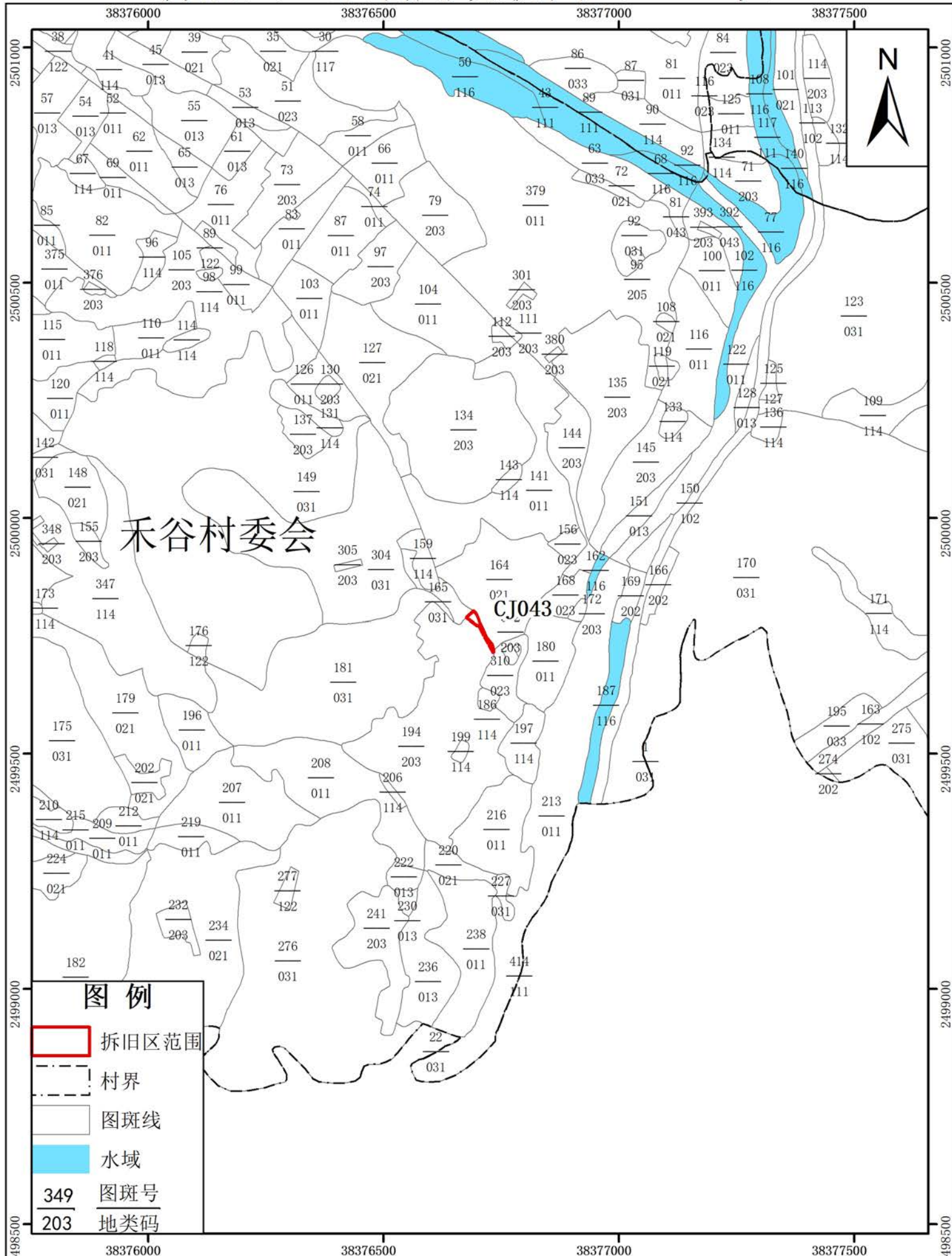
CJ042

图例

- 拆旧区范围
- 村界
- 图斑线
- 水域
- 图斑号
- 地类码

349 图斑号
203 地类码

鹤山市城乡建设用地增减挂钩试点鹤城镇拆旧区土地利用现状图 (2018年)



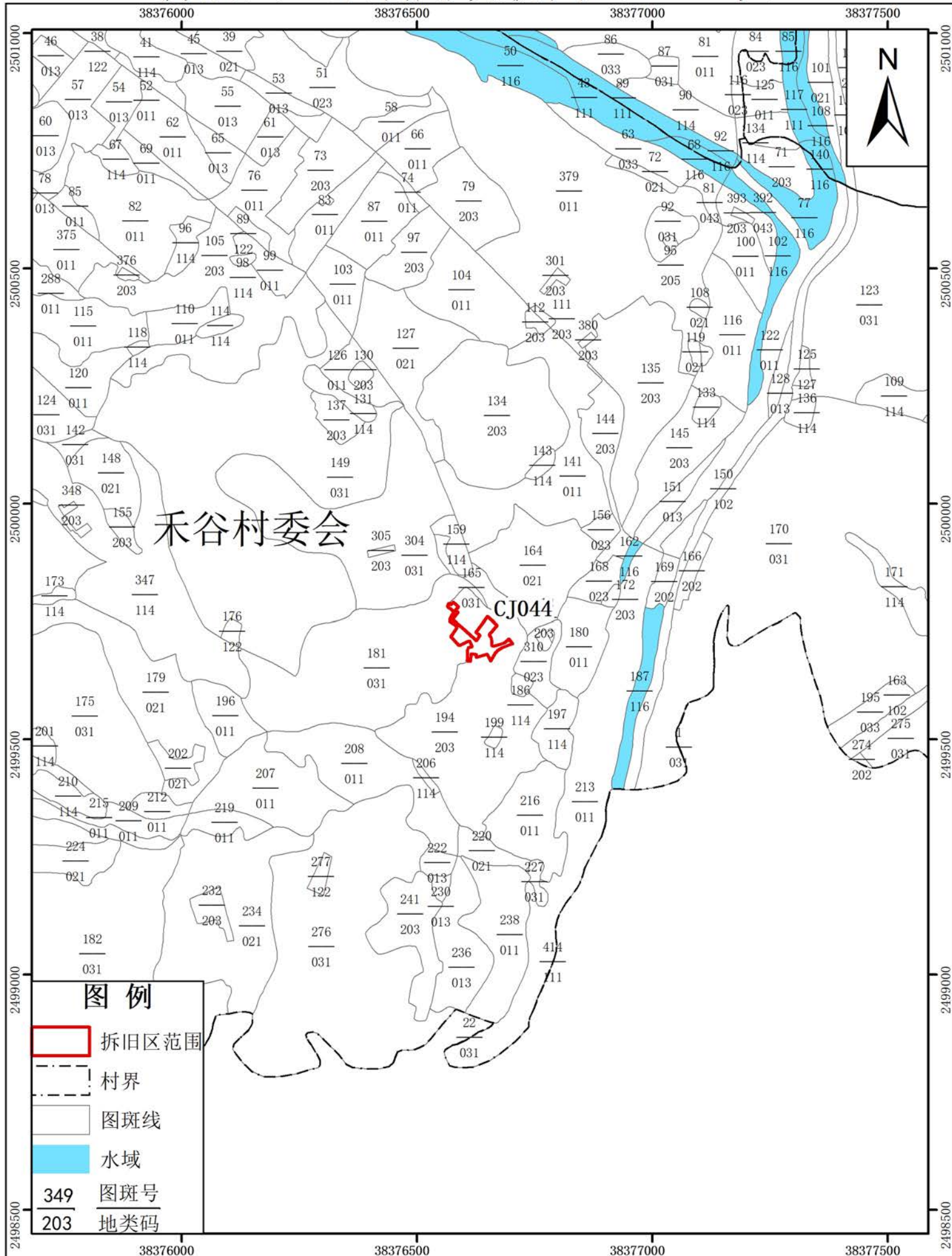
禾谷村委会

CJ043

图例

- 拆旧区范围
- 村界
- 图斑线
- 水域
- 349 图斑号
- 203 地类码

鹤山市城乡建设用地增减挂钩试点鹤城镇拆旧区土地利用现状图 (2018年)



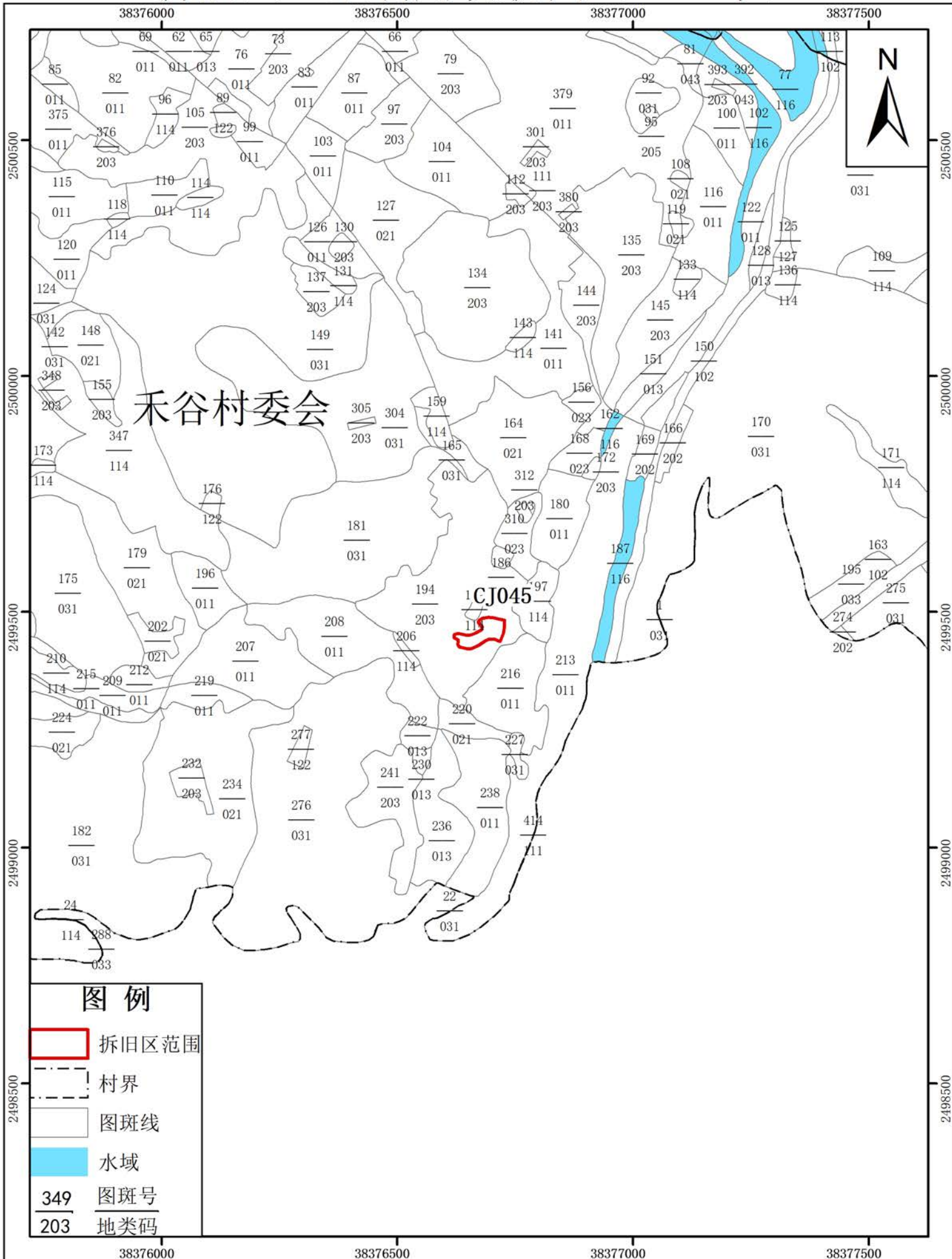
禾谷村委会

CJ044

图例

- 拆旧区范围
- 村界
- 图斑线
- 水域
- 349 图斑号
- 203 地类码

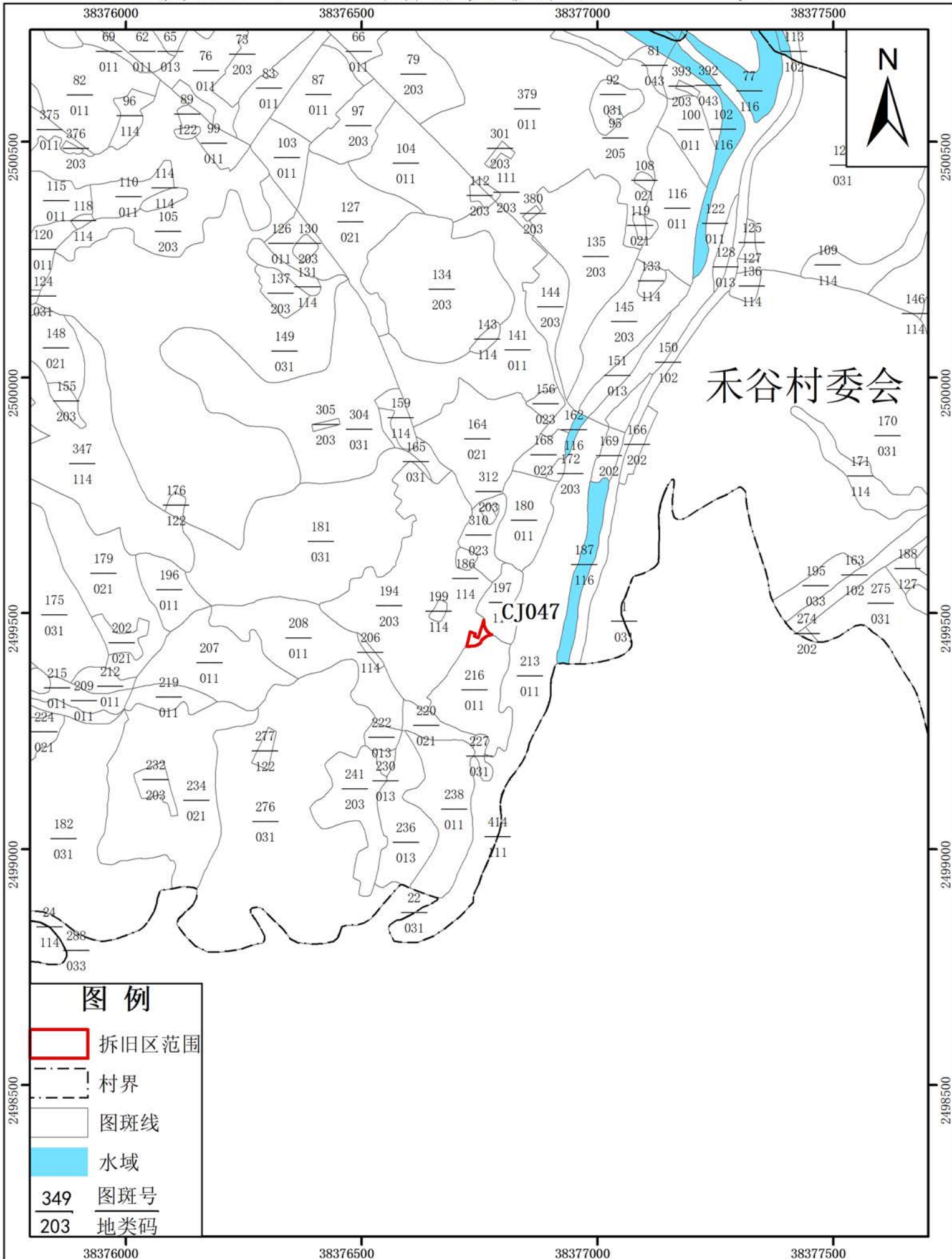
鹤山市城乡建设用地增减挂钩试点鹤城镇拆旧区土地利用现状图（2018年）



鹤山市城乡建设用地增减挂钩试点鹤城镇拆旧区土地利用现状图（2018年）



鹤山市城乡建设用地增减挂钩试点鹤城镇拆旧区土地利用现状图（2018年）



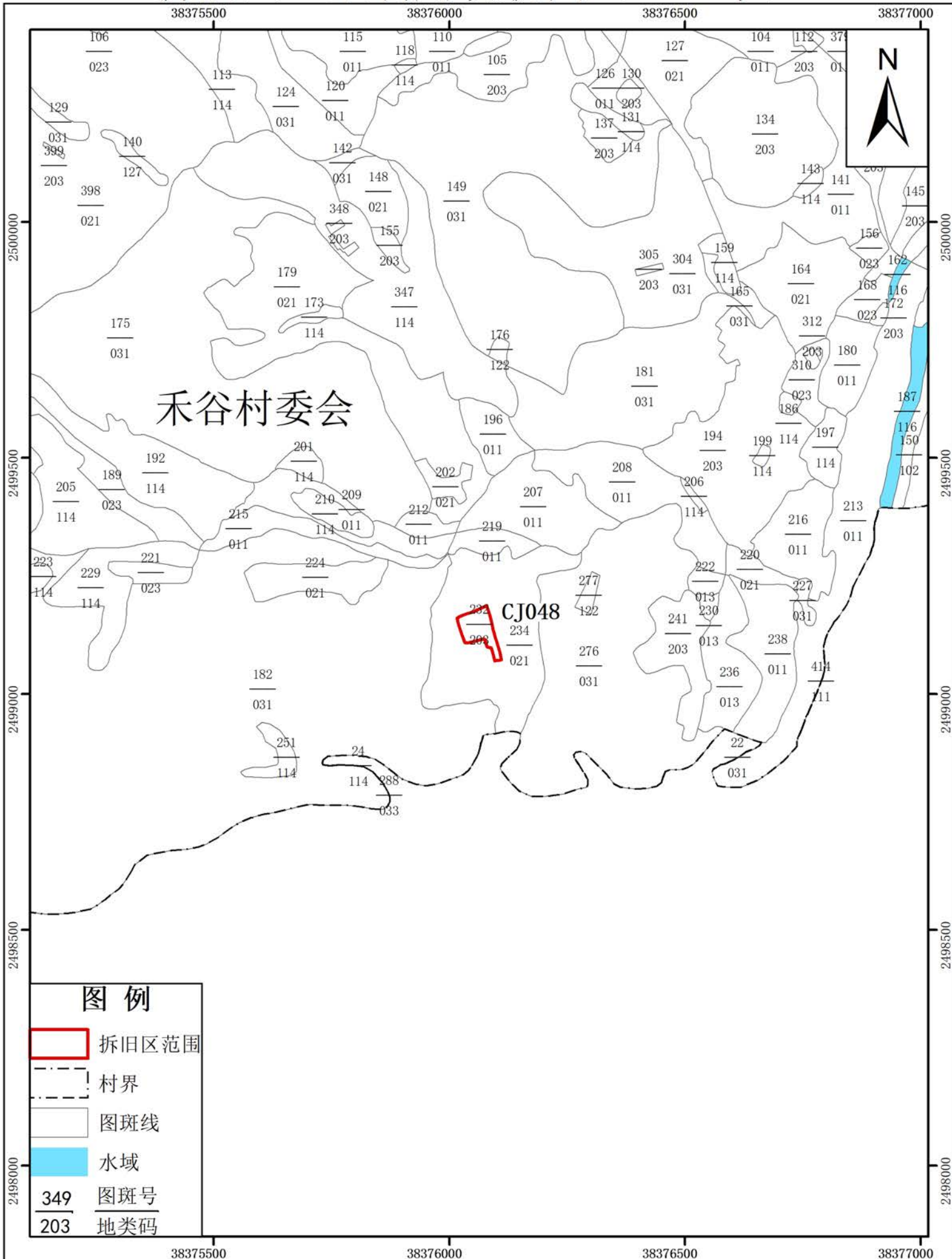
禾谷村委会

CJ047

图例

- 拆旧区范围
- 村界
- 图斑线
- 水域
- 349 图斑号
- 203 地类码

鹤山市城乡建设用地增减挂钩试点鹤城镇拆旧区土地利用现状图（2018年）



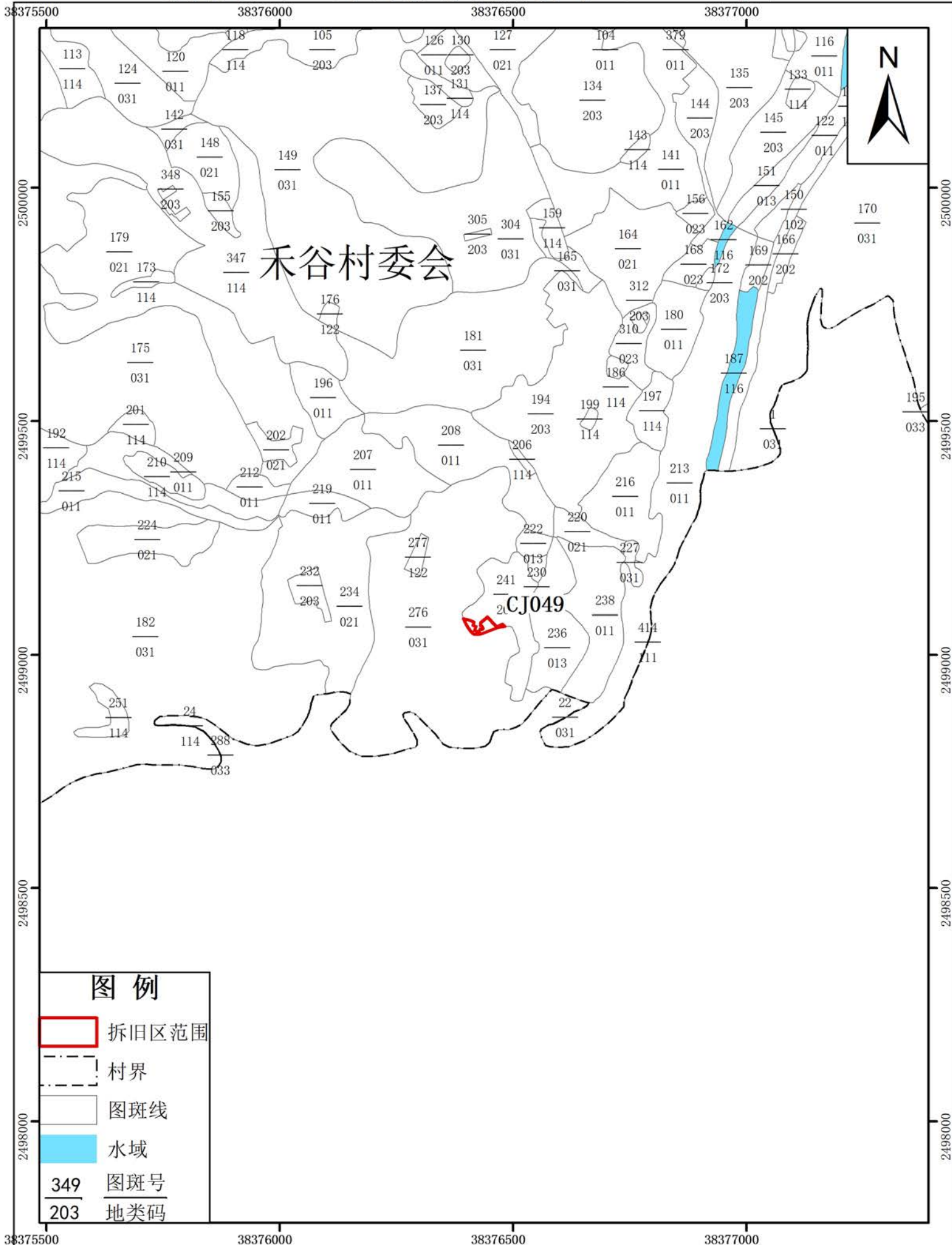
禾谷村委会

CJ048

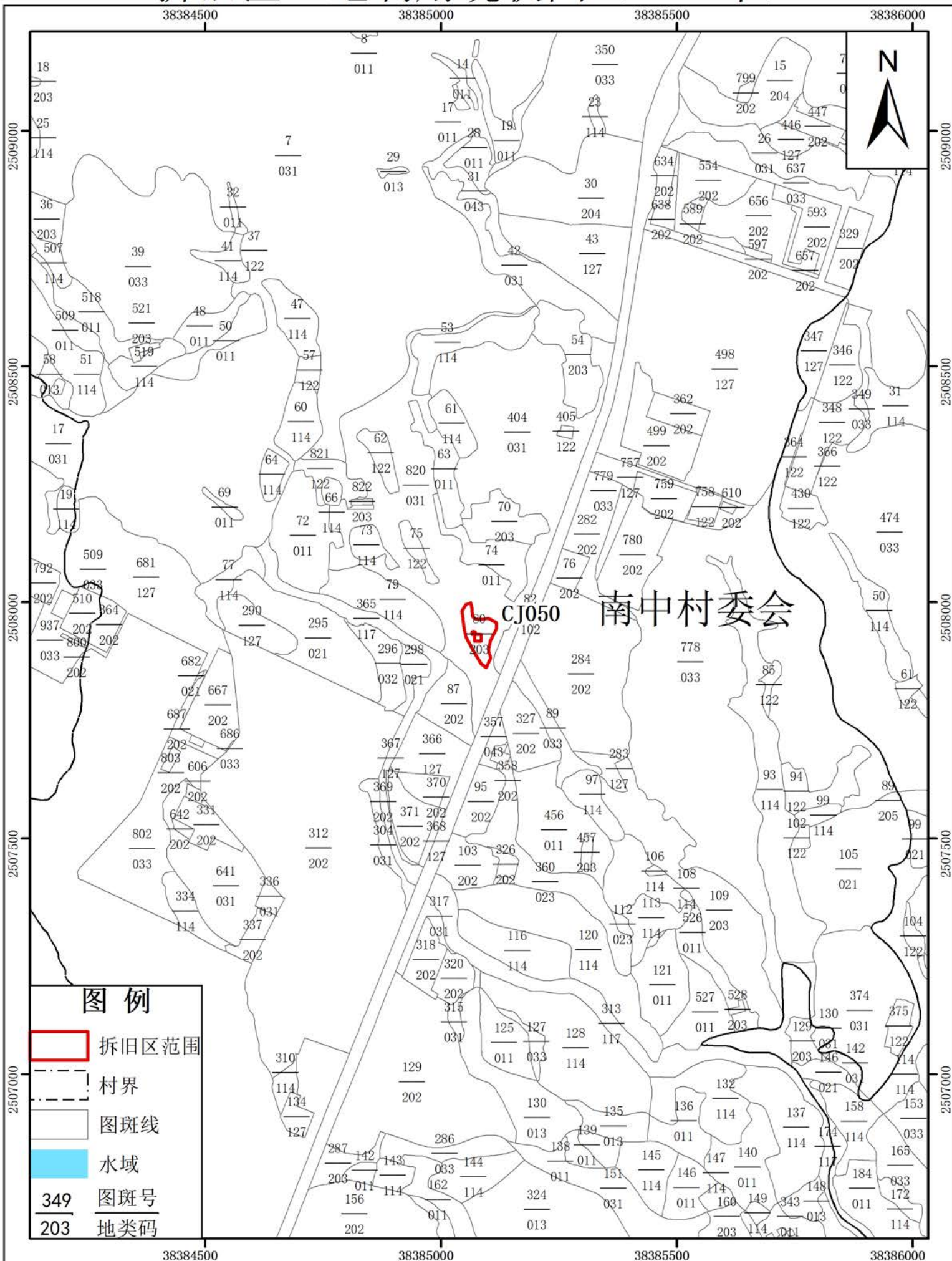
图例

- 拆旧区范围
- 村界
- 图斑线
- 水域
- 349 图斑号
- 203 地类码

鹤山市城乡建设用地增减挂钩试点鹤城镇拆旧区土地利用现状图（2018年）



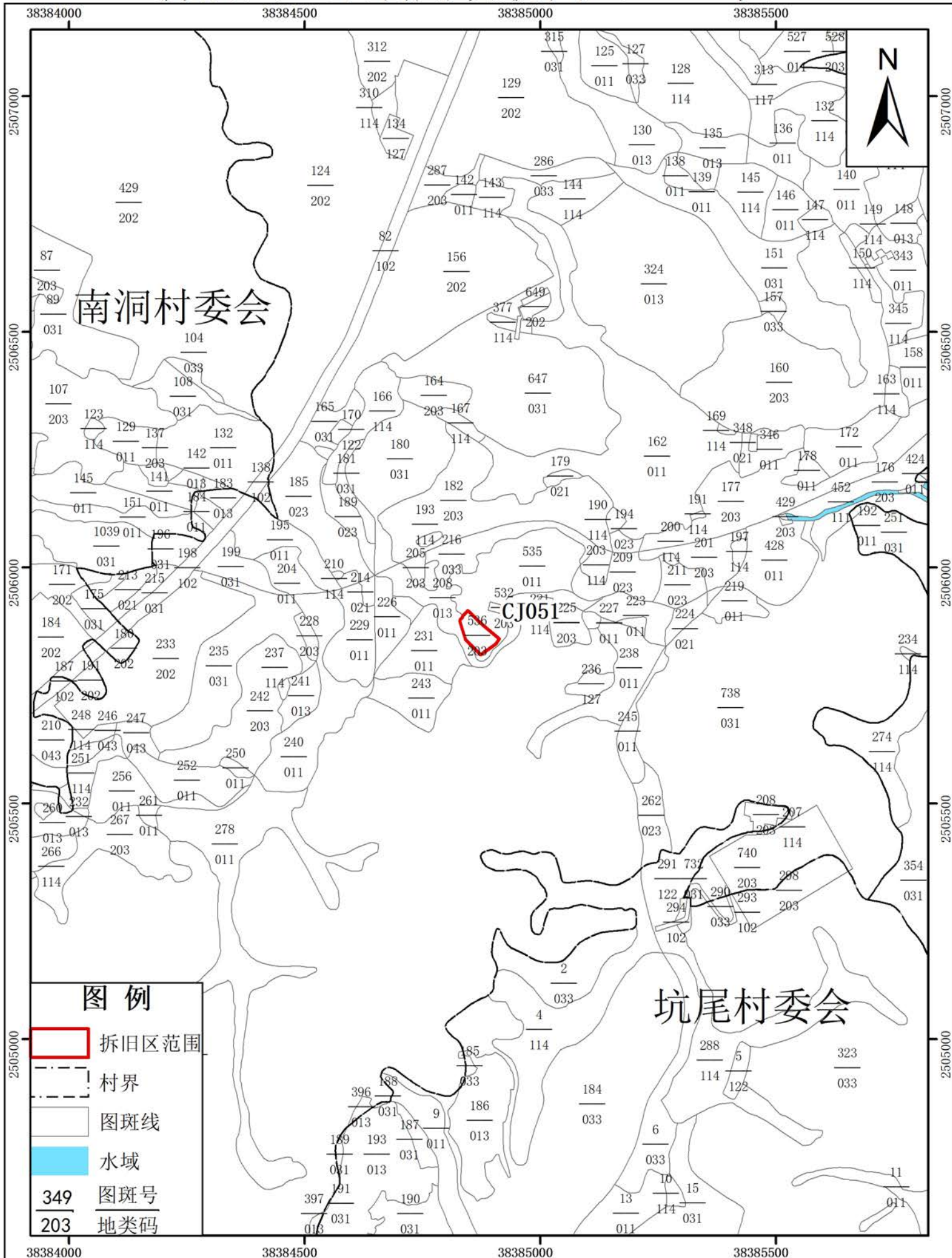
鹤山市城乡建设用地增减挂钩试点鹤城镇拆旧区土地利用现状图（2018年）



图例

- 拆旧区范围
- 村界
- 图斑线
- 水域
- 349 图斑号
- 203 地类码

鹤山市城乡建设用地增减挂钩试点鹤城镇拆旧区土地利用现状图 (2018年)



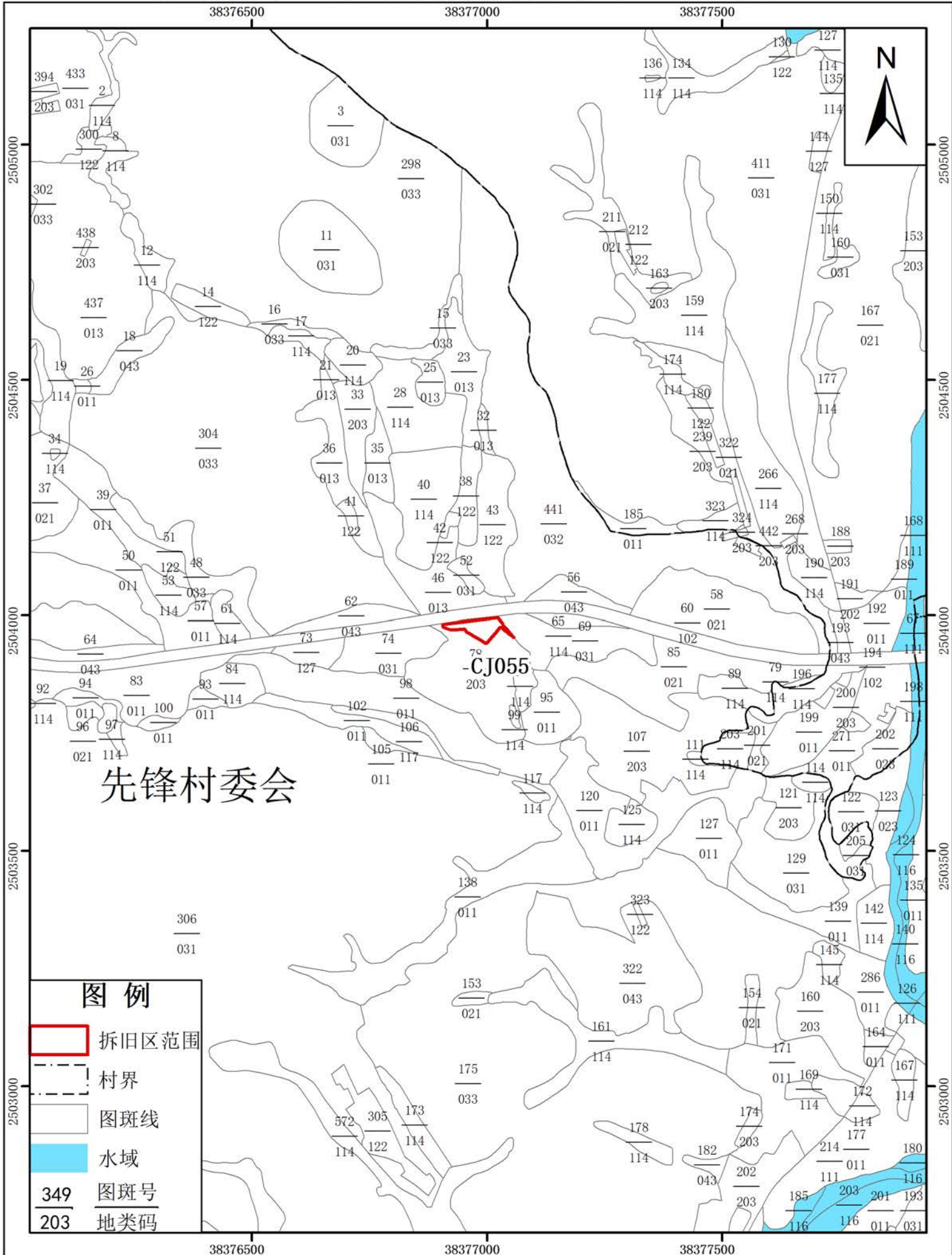
鹤山市城乡建设用地增减挂钩试点鹤城镇拆旧区土地利用现状图（2018年）



图例

- 拆旧区范围
- 村界
- 图斑线
- 水域
- 349 图斑号
- 203 地类码

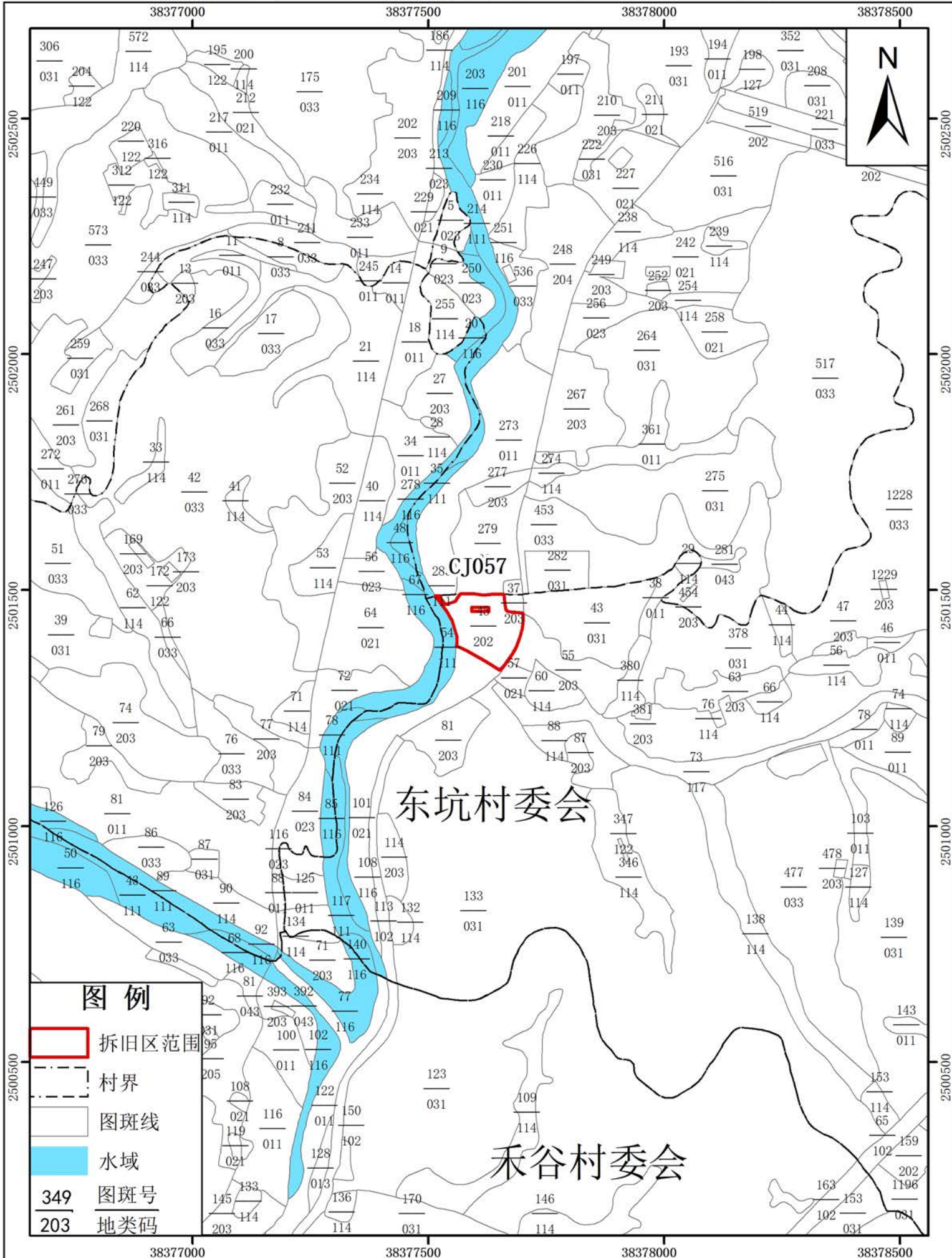
鹤山市城乡建设用地增减挂钩试点鹤城镇拆旧区土地利用现状图（2018年）



鹤山市城乡建设用地增减挂钩试点鹤城镇拆旧区土地利用现状图（2018年）



鹤山市城乡建设用地增减挂钩试点鹤城镇拆旧区土地利用现状图 (2018年)



鹤山市城乡建设用地增减挂钩试点鹤城镇拆旧区土地利用现状图 (2018年)

